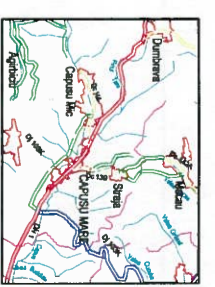


Legenda

 Ulita asfaltata
 Ulita pietruita



Harta cheie:

BENEFICIAR
Comuna
Capusul Mare

DENUMIREA PROIECTULUI
Documentatie pentru
autorizarea lucrarilor de
interventie
pentru obiectivul

Reparatii si asfaltare ulite
Sat Agarbiciu, Comuna Capusul Mare

Contract nr.:
1494/16.03.2016

Proiect nr.:
2/2016

PROIECTANT

S.C. DAMAR CONSULT S.R.L.
CIUJ-NAPOCA

Data: Martie 2016

Proiectat	ing. Rodu Cristea	Sef proiect	ing. Rodu Cristea
Desenat	ing. Oana Podar		
ing. Rodu Cristea			

Data	Semnatura	Descriere	Data	Semnatura

MODIFICARI


VERIFICATOR TEHNIC

PLAN DE INCADRARE IN ZONA

Scara: 1:5000

Cod: P.I. Nr.pl. 01

1	vk/m/hl	30	Liml	0,00
	Ulgird	193,65	Ciml	11,96
	Riml	120,00	lcsiml	0,00
	Biml	0,15	dviml	60,00
	Timl	5,99	sliml	1 0,00
	l[%]	0,0	e 0,00	
Coord	Est			
V	367437,269			
TI	367431,570			
B	367437,216			
Te	367442,757			
		Nord		
		587056,227		
		587054,398		
		587056,367		
		587058,614		



KM: Starto.000

KM: 20.000

KM: 40.000

KM: 60.000

KM: 80.000

KM: 100.000

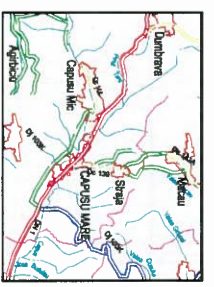
KM: 120.000

KM: 140.000

4	vk/m/hl	30	Liml	0,00
	Ulgird	194,44	Ciml	9,80
	Riml	150,00	lcsiml	0,00
	Biml	0,14	dviml	60,00
	Timl	6,55	sliml	1 0,00
	l[%]	0,0	e 0,00	
Coord	Est			
V	367565,093			
TI	367558,600			
B	367565,069			
Te	367571,490			
		Nord		
		587088,248		
		587086,843		
		587088,051		
		587088,868		

LEGENDA:

- carosabil proiectat
- - - - - acostament proiectat
- - - - - ax proiectat
- - - - - ax existent
- carosabil existent
- acces
- gard
- sant
- zid
- platforma



Harta cheie:

BENEFICIAR
Comuna
Capusul Mare

DENUMIREA PROIECTULUI
 Documentatie pentru
 autorizarea lucrarilor de
 interventie
 pentru obiectivul
 Reparatii si asfaltare ulite
 Sat Agarbiciu, Comuna Capusul Mare

Contract nr.:
1494/16.03.2016

Proiect nr.:
2/2016

PROIECTANT
CEMART
PROIECTARE DRUMURI SI PODURI

S.C. DAMAR CONSULT S.R.L.
 CIUL-NAPOCA

Data: Martie 2016

Proiectat	ing. Radu Cristian	Sef proiect	ing. Oana Podar
Desenat	ing. Radu Cristian		

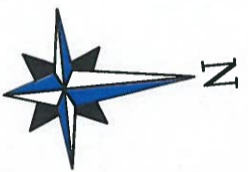
Data	Semnatur	Descriere	Data	Semnatur

MODIFICARI	APROBAT
VERIFICATOR	TEHNIC
	Data

PLAN DE SITUATIE
UITEA 1

Scara: 1:500

Cod: P.S. Nr.pl. 01



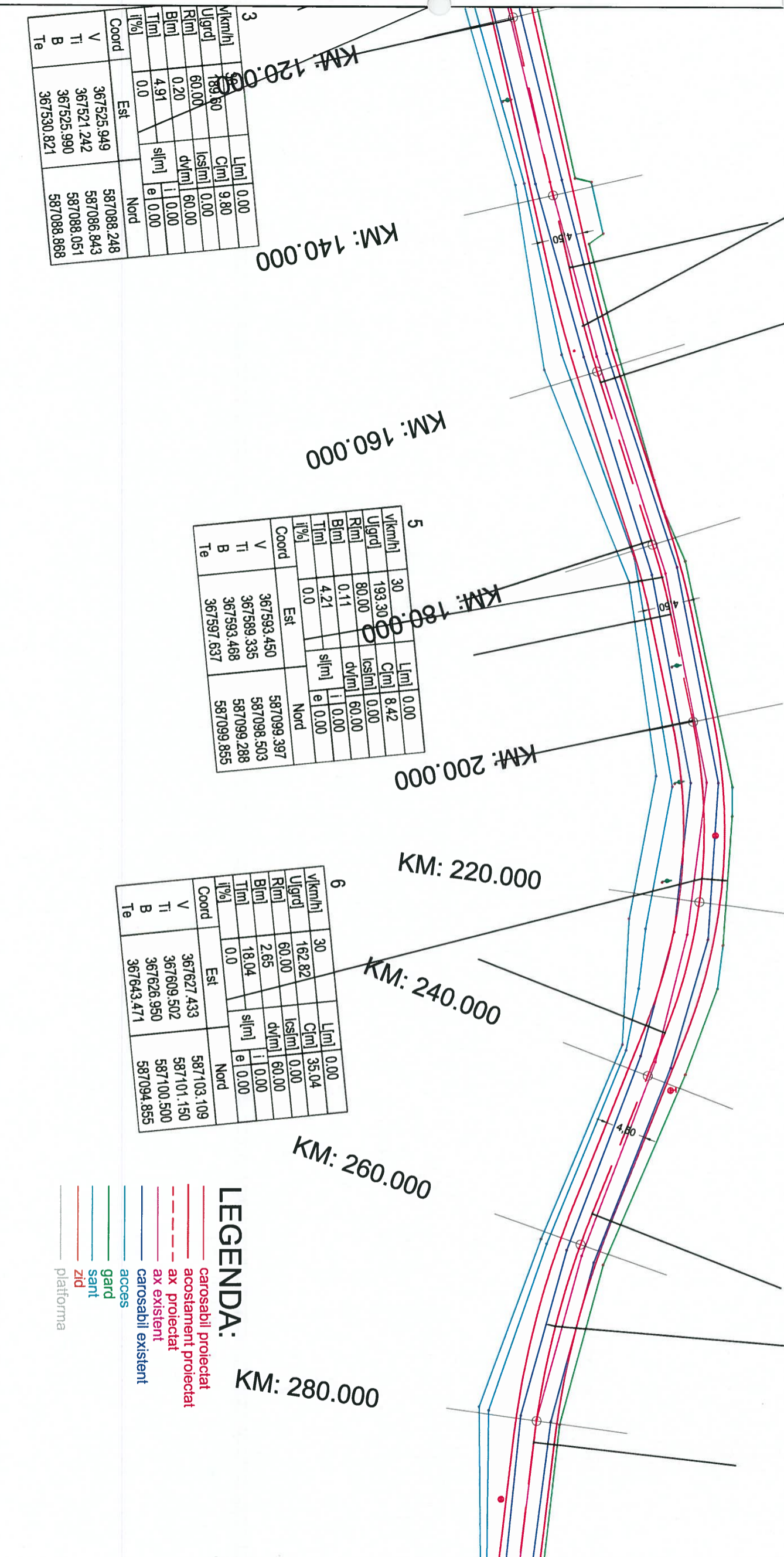
4		Est		Nord	
Coord	367565.093	587093.236			
V	367558.600	587092.408			
Ti	367565.069	587093.376			
Te	367571.490	587094.626			
vkml/h	30	Llml	0,00		
Ulgrdl	194,45	Cjml	13,08		
Rlml	150,00	lcsjml	0,00		
Blml	0,14	dvjml	60,00		
Tlml	6,55	sljml	i 0,00		
l[%]	0,0	e	0,00		

5		Est		Nord	
Coord	367593.450	587099.397			
V	367589.335	587098.503			
Ti	367593.468	587099.288			
B	367597.637	587099.855			
vkml/h	30	Llml	0,00		
Ulgrdl	193,30	Cjml	8,42		
Rlml	80,00	lcsjml	0,00		
Blml	0,11	dvjml	60,00		
Tlml	4,21	sljml	i 0,00		
l[%]	0,0	e	0,00		

6		Est		Nord	
Coord	367627.433	587103.109			
V	367609.502	587101.150			
Ti	367626.950	587100.500			
B	367643.471	587094.855			
vkml/h	30	Llml	0,00		
Ulgrdl	162,82	Cjml	35,04		
Rlml	60,00	lcsjml	0,00		
Blml	2,65	dvjml	60,00		
Tlml	18,04	sljml	i 0,00		
l[%]	0,0	e	0,00		

7		Est		Nord	
Coord	367674.200	587079.041			
V	367667.573	587085.025			
Ti	367674.489	587079.842			
Te	367686.975	587076.248			
vkml/h	30	Llml	0,00		
Ulgrdl	183,44	Cjml	26,01		
Rlml	100,00	lcsjml	0,00		
Blml	0,85	dvjml	60,00		
Tlml	13,08	sljml	i 0,00		
l[%]	0,0	e	0,00		

3		Est		Nord	
Coord	367525.949	587088.248			
V	367521.242	587086.843			
Ti	367525.990	587088.051			
B	367530.821	587088.868			
vkml/h	30	Llml	0,00		
Ulgrdl	189,60	Cjml	9,80		
Rlml	60,00	lcsjml	0,00		
Blml	0,20	dvjml	60,00		
Tlml	4,91	sljml	i 0,00		
l[%]	0,0	e	0,00		



LEGENDA:

- carosabil proiectat
- - - acostament proiectat
- - - ax proiectat
- - - ax existent
- carosabil existent
- acces
- gard
- sant
- zid
- platforma

Harta cheie:

BENEFICIAR
Comuna
Capusu Mare

DENUMIREA PROIECTULUI
Documentatie pentru
autorizarea lucrărilor de
interventie
pentru obiectivul
Reparatii si asfaltare uitate
Sat Agarbiciu, Comuna Capusu Mare

Contract nr.:
1494/16.03.2016

Proiect nr.:
2/2016

PROIECTANT
S.C. DAMAR CONSULT S.R.L.
CIUL-NAPOCA

Data: Martie 2016

Proiectat	ing. Radu Cristea	Sef proiect	ing. Oana Podar
Desenat	ing. Radu Cristea		

Data	semnatura	Descriere	Data	semnatura
		MODIFICARI		
		VERIFICATOR		
		TEHNIC		

PLAN DE SITUATIE
Uita

Scara: 1:500

Cod: P.S. Nr.pl. 02

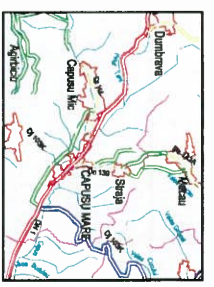
0.00
1 26.01
2 0.00
3 60.00
4 1 0.00
5 0.00
Nord
587079.041
587085.025
587079.842
587076.248

8			
Vkkmh	30	Llml	0.00
Ulgord	185.74	Cllml	17.92
Rlml	80.00	lcsllml	0.00
Bllml	0.50	dlml	60.00
Tllml	9.00	slml	i 0.00
I[%]	0.0	e	0.00
Coord	Est	Nord	
V	367773.246	587057.389	
Ti	367764.457	587059.310	
B	367773.298	587057.890	
Te	367782.242	587057.467	



9			
Vkkmh	30	Llml	0.00
Ulgord	165.457	Cllml	13.57
Rlml	25.00	lcsllml	0.00
Bllml	0.95	dlml	60.00
Tllml	6.96	slml	i 0.00
I[%]	0.0	e	0.00
Coord	Est	Nord	
V	367815.653	587057.760	
Ti	367808.698	587057.699	
B	367815.406	587056.843	
Te	367821.640	587054.220	

10	
Vkkmh	
Ulgord	
Rlml	
Bllml	
Tllml	
I[%]	



BENEFICIAR
Comuna
Capusul Mare

DENUMIREA PROIECTULUI
Documentatie pentru
autorizarea lucrarilor de
interventie
pentru obiectivul

Reparatii si asfaltare ulite
Sat Agarbiciu, Comuna Capusul Mare

Contract nr.:
1494/16.03.2016

Proiect nr.:
2/2016

PROIECTANT
S.C. DAMAR CONSULT S.R.L.
CIUJ-NAPOCA

Data: Martie 2016

Proiectat	Ing. Radu Cristea	Sef proiect	Ing. Oana Podar
Desenat	Ing. Radu Cristea		

Data	Semnatur	Descriere	Data	Semnatur
MODIFICARI			APROBAT	
VERIFICATOR		TEHNIC	Data	

PLAN DE SITUATIE
Uita 1

Scara: 1:500

Cod: P.S. Nr.pl. 03

KM: 280.000
KM: 300.000
KM: 320.000
KM: 340.000
KM: 360.000
KM: 380.000
KM: 400.000
KM: 420.000
KM: 440.000

LEGENDA:

- carosabil proiectat
- acostament proiectat
- ax proiectat
- ax existent
- carosabil existent
- acces
- gard
- sant
- zid
- platforma

10		L(m)		Nord	
vk(m/h)	30	C(m)	33.29	Coord	587035.665
U(g/d)	182.34	lcs(m)	0.00	V	367853.023
R(m)	120.00	dv(m)	60.00	Ti	367893.601
B(m)	1.16	sl(m)	1.000	B	367853.471
T(m)	16.75	e	0.00	Te	367869.229
i(%)	0.0				
Coord	Est				

11		L(m)		Nord	
vk(m/h)	30	C(m)	2.79	Coord	587028.089
U(g/d)	182.23	lcs(m)	0.00	V	367981.907
R(m)	10.00	dv(m)	60.00	Ti	367880.548
B(m)	0.10	sl(m)	1.000	B	367881.918
T(m)	1.40	e	0.00	Te	367883.311
i(%)	0.0				
Coord	Est				

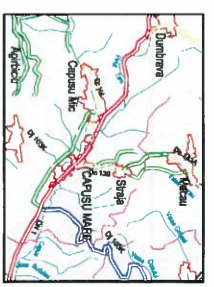

13		L(m)		Nord	
vk(m/h)	30	C(m)	16.65	Coord	587022.548
U(g/d)	192.93	lcs(m)	0.00	V	367947.655
R(m)	150.00	dv(m)	60.00	Ti	367938.422
B(m)	0.23	sl(m)	1.000	B	367947.678
T(m)	8.33	e	0.00	Te	367955.980
i(%)	0.0				
Coord	Est				

12		L(m)		Nord	
vk(m/h)	30	C(m)	10.59	Coord	587028.683
U(g/d)	188.76	lcs(m)	0.00	V	367908.099
R(m)	60.00	dv(m)	60.00	Ti	367902.790
B(m)	0.23	sl(m)	1.000	B	367908.083
T(m)	5.31	e	0.00	Te	367913.345
i(%)	0.0				
Coord	Est				

14		L(m)		Nord	
vk(m/h)	30	C(m)	15.44	Coord	587019
U(g/d)	183.61	lcs(m)	0.00	V	368009.194
R(m)	60.00	dv(m)	60.00	Ti	368001.437
B(m)	0.50	sl(m)	1.000	B	368009.109
T(m)	7.76	e	0.00	Te	368016.611
i(%)	0.0				
Coord	Est				

- LEGENDA:**
- carosabil proiectat
 - acostament proiectat
 - ax proiectat
 - ax existent
 - carosabil existent
 - acces
 - gard
 - sant
 - zid
 - platforma

KM: 440.000
 KM: 460.000
 KM: 480.000
 KM: 500.000
 KM: 520.000
 KM: 540.000
 KM: 560.000
 KM: 580.000



Horta cheie:

BENEFICIAR
 Comuna
 Capus Mare

DENUMIREA PROIECTULUI
 Documentatie pentru
 autorizarea lucrarilor de
 interventie
 pentru obiectivul

Reparatii si asfaltare ulite
 Sat Agarbiciu, Comuna Capus Mare

Contract nr.:
 1494/16.03.2016

Proiect nr.:
 2/2016

PROIECTANT
 S.C. DAMAR CONSULT S.R.L.
 CIUJ-NAPOCA

Data: Martie 2016

Proiectat	ing. Radu Cristea	Seif proiect	ing. Oana Podar
Desenat	ing. Radu Cristea		

Data	semnatura	Descriere	Data	semnatura
		MODIFICARI		
		VERIFICATOR TEHNIC		
		APROBAT		

PLAN DE SITUATIE
 Uita

Scara: 1:500

Cod: P.S. Nr.pl. 04

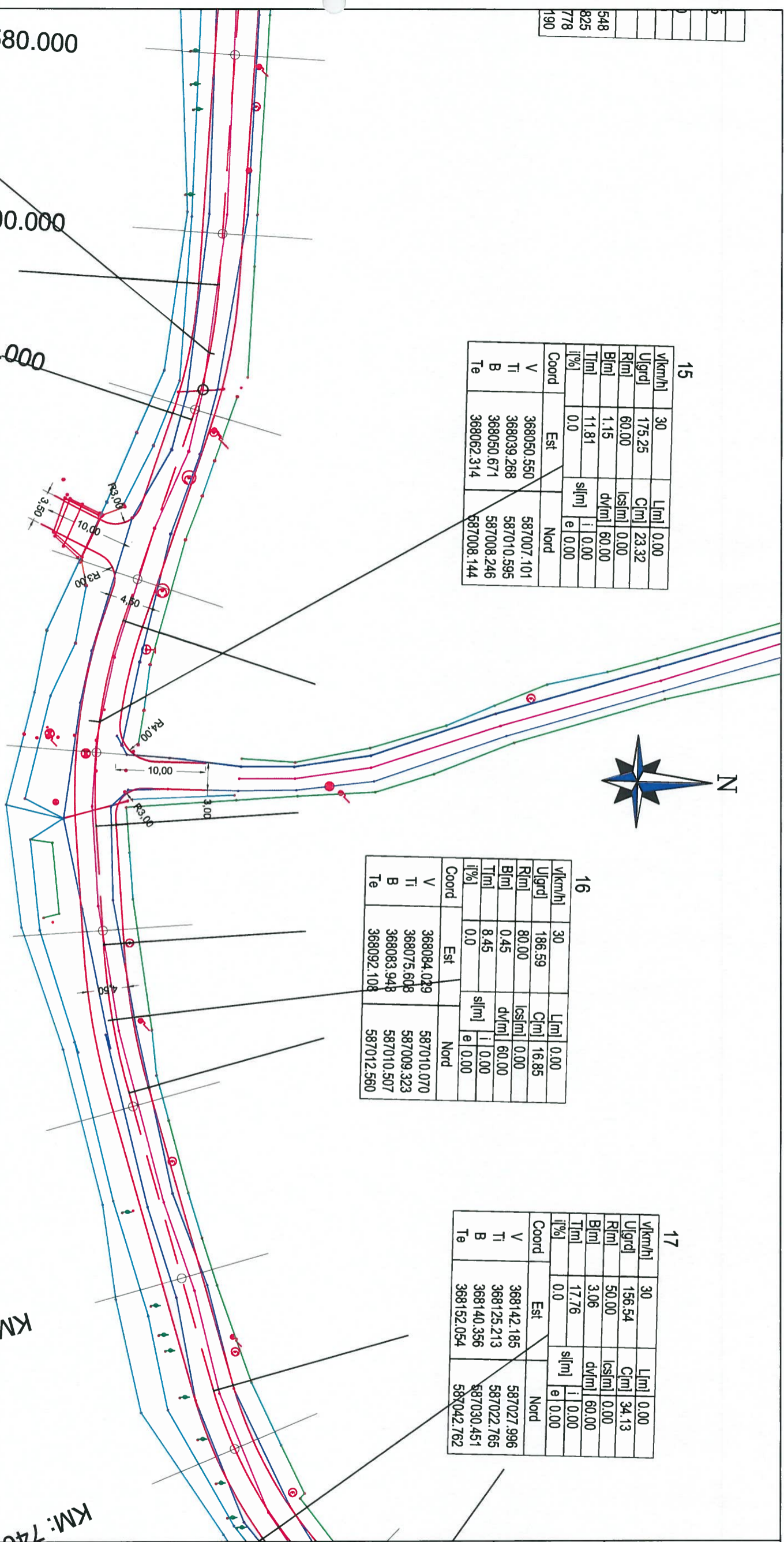
548	
825	
778	
190	

009.194	587019.906
001.437	587020.239
009.109	587019.413
016.611	587017.610
Est	Nord
Ll[m]	0,00
Cf[m]	15,44
lcs[pl]	0,00
dv[m]	60,00
i	0,00
e	0,00
sif[m]	

15				
v[km/h]	30	Ll[m]	0,00	
U[grd]	175,25	Cf[m]	23,32	
Rl[m]	60,00	lcs[pl]	0,00	
Bl[m]	1,15	dv[m]	60,00	
Tl[m]	11,81	i	0,00	
i[%]	0,0	sif[m]	e	0,00
Coord	Est	Nord		
V	368050.550	587007.101		
Ti	368039.268	587010.595		
B	368050.671	587008.246		
Te	368062.314	587008.144		

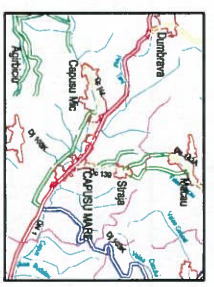
16				
v[km/h]	30	Ll[m]	0,00	
U[grd]	186,59	Cf[m]	16,85	
Rl[m]	80,00	lcs[pl]	0,00	
Bl[m]	0,45	dv[m]	60,00	
Tl[m]	8,45	i	0,00	
i[%]	0,0	sif[m]	e	0,00
Coord	Est	Nord		
V	368084.029	587010.070		
Ti	368075.608	587009.323		
B	368083.948	587010.507		
Te	368092.108	587012.560		

17				
v[km/h]	30	Ll[m]	0,00	
U[grd]	156,54	Cf[m]	34,13	
Rl[m]	50,00	lcs[pl]	0,00	
Bl[m]	3,06	dv[m]	60,00	
Tl[m]	17,76	i	0,00	
i[%]	0,0	sif[m]	e	0,00
Coord	Est	Nord		
V	368142.185	587027.996		
Ti	368125.213	587022.765		
B	368140.356	587030.451		
Te	368152.054	587042.762		



LEGENDA:
 carosabli proiectat
 acostament proiectat
 ax proiectat
 ax existent
 carosabli existent
 acces
 gard
 sant
 zid
 platforma

KM: 580.000
 KM: 600.000
 KM: 620.000
 KM: 640.000
 KM: 660.000
 KM: 680.000
 KM: 700.000
 KM: 720.000
 KM: 740.000



Harta cheie:

BENEFICIAR
 Comuna
 Capusul Mare

DENUMIREA PROIECTULUI
 Documentatie pentru
 autorizarea lucrarilor de
 interventie
 pentru obiectivul

Reparatii si asfaltare ulite
 Sat Agarbiciu, Comuna Capusul Mare

Contract nr.:
 1494/16.03.2016

Proiect nr.:
 2/2016

PROIECTANT
 S.C. DAMAR CONSULT S.R.L.
 CIUJ-NAPOCA

Data: Martie 2016

Proiectat	ing. Radu Cristea	Sef proiect	ing. Dana Podar
Desenat	ing. Radu Cristea		

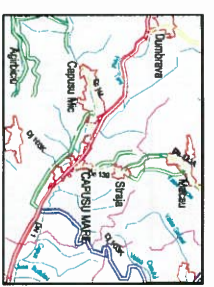


Data	semnatura	Descriere	Data	semnatura
MODIFICARI				
VERIFICATOR TEHNIC				

PLAN DE SITUATIE
 Uita 1

Scara: 1:500

Cod: P.S. | Nr.pl. 05



Harta cheie:

BENEFICIAR
Comuna
Capus Mare

DENUMIREA PROIECTULUI
 Documentatie pentru
 autorizarea lucrarilor de
 interventie
 pentru obiectivul

Reparatii si asfaltare ulite
 Sat Agarbiciu, Comuna Capus Mare

Contract nr.:
1494/16.03.2016

Proiect nr.:
2/2016

PROIECTANT

S.C. DAMARC CONSULT S.R.L.
CIUJ-NAPOCA

Data: Martie 2016

Proiectat		Sef proiect	
Desenat			

Data	semnatura	Descriere	Data	semnatura

MODIFICARI

--	--	--	--

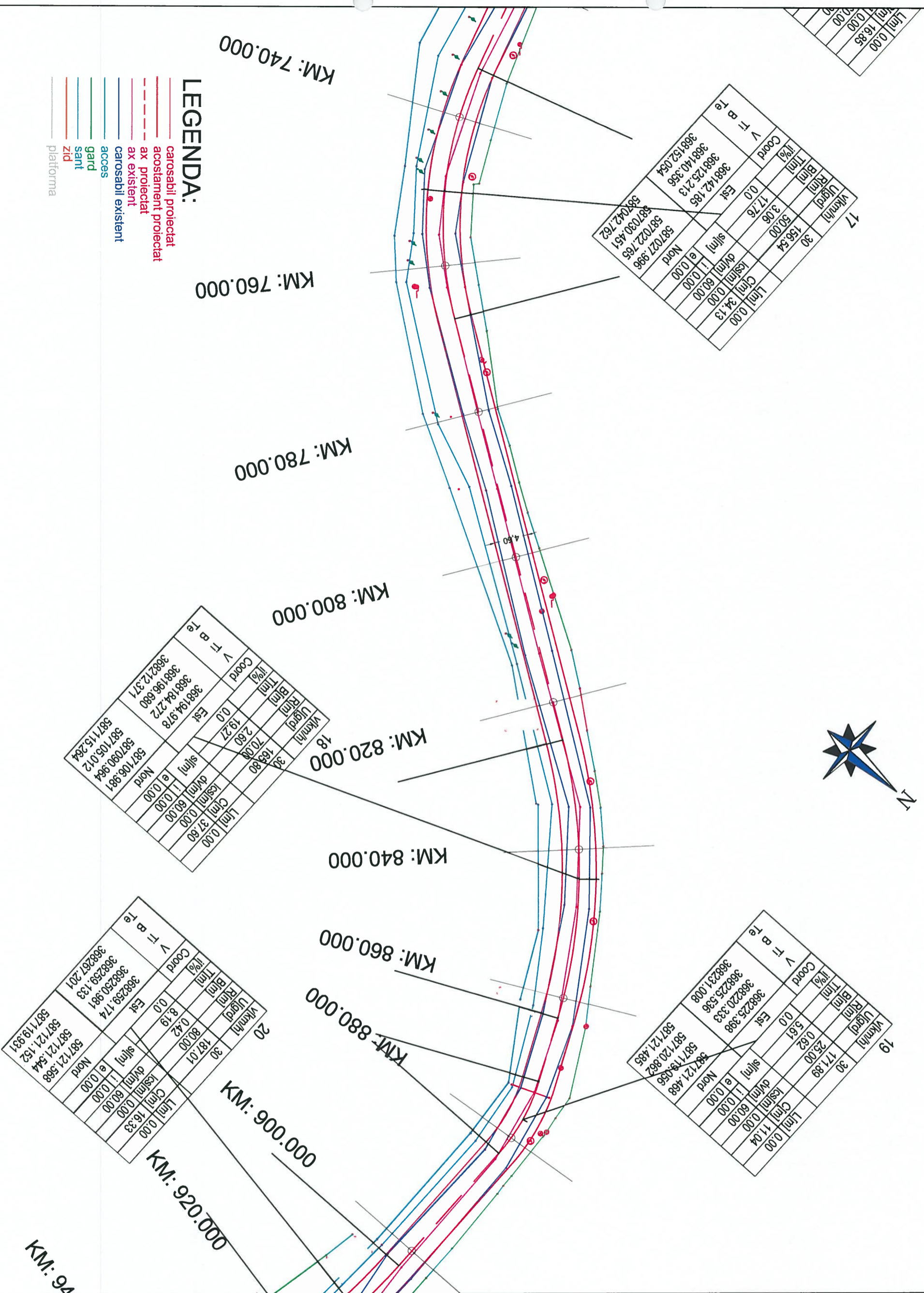
VERIFICATOR TEHNIC

--	--	--	--

PLAN DE SITUATIE
Uita 1

Scara: 1:500

Cod: P.S. Nr.pl. 06



LEGENDA:

- carosabil proiectat
- - - acostament proiectat
- - - ax proiectat
- - - ax existent
- carosabil existent
- acces
- gard
- sant
- zid
- platforma

KM: 740.000

KM: 760.000

KM: 780.000

KM: 800.000

KM: 820.000

KM: 840.000

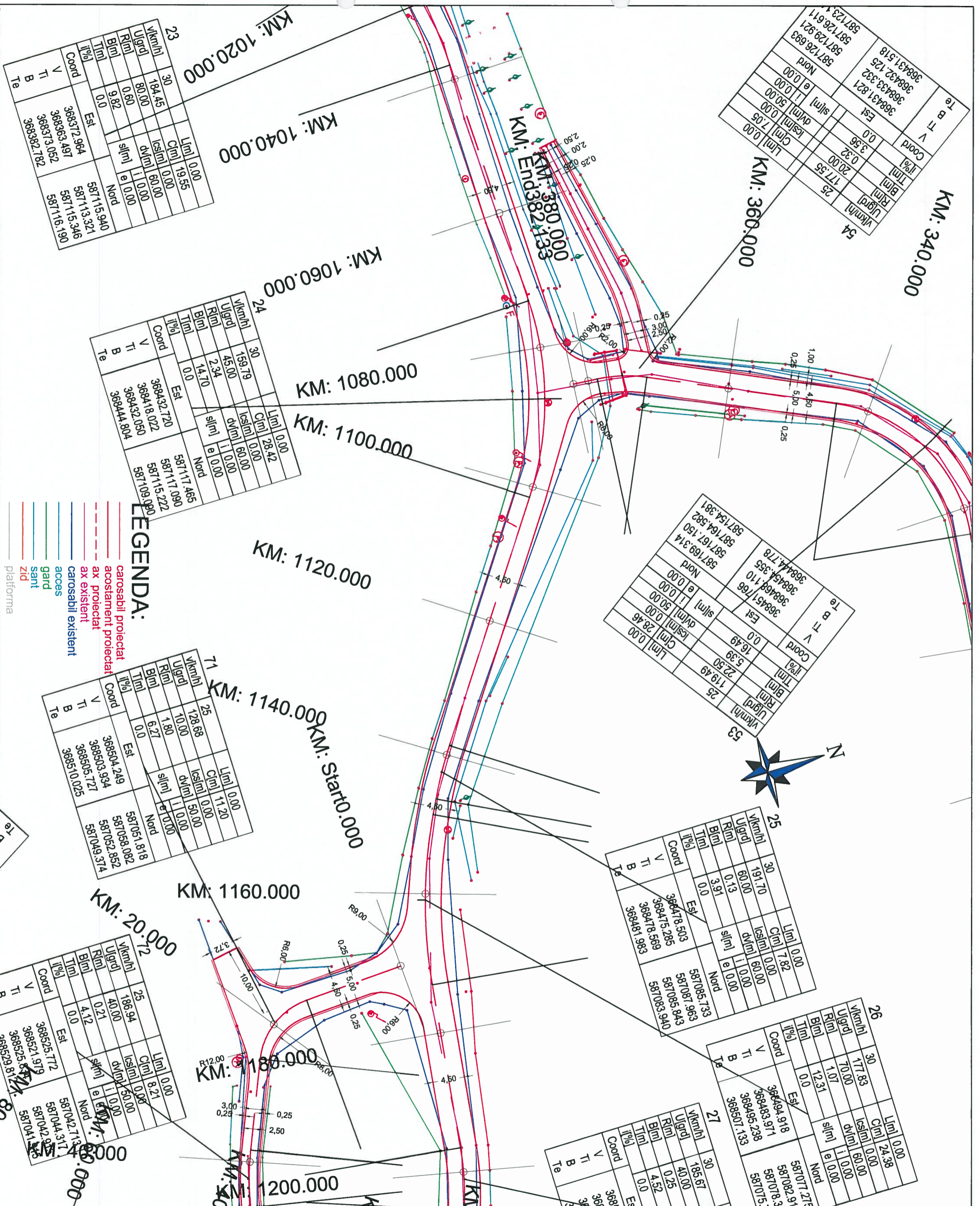
KM: 860.000

KM: 880.000

KM: 900.000

KM: 920.000

KM: 94



LEGENDA:

- carosabil proiectat
- acostament proiectat
- ax proiectat
- ax existent
- carosabil existent
- acces
- gard
- sant
- zid
- platforma

V	Ti	B	Te	Coord	Est	Lim	Cim	%	Rim	Bim	Ulgd	Vkm/h
				368504.249	368503.994	368505.727	368510.025	0.0	6.27	1.80	10.00	128.88
				581051.818	581052.852	581049.374		0.0				

V	Ti	B	Te	Coord	Est	Lim	Cim	%	Rim	Bim	Ulgd	Vkm/h
				368525.172	368521.979	368525.571	368529.817	0.0	4.12	4.00	186.94	25
				581042.317	581042.925	581041.123		0.0				

<p>PLAN DE SITUATIE</p> <p>Uita</p> <p>Scara: 1:500</p> <p>Cod: P.S. Nr.pl. 08</p>		<p>VERIFICATOR TEHNIC Data</p> <p>MODIFICARI Data</p> <p>APROBAT Data</p>		<p>PROIECTANT</p> <p>S.C. DAMAR CONSULT S.R.L.</p> <p>CIUJ-NAPOCA</p>		<p>PROIECT NR.: 2016</p> <p>Contract nr.: 1494/16.03.2016</p> <p>Reparatii si asfaltare uitate Sat Agarbiciu, Comuna Capusu Mare</p>		<p>DENUMIREA PROIECTULUI</p> <p>Documentatie pentru autorizarea lucrarilor de interventie pentru obiectivul</p>		<p>BENEFICIAR</p> <p>Comuna Capusu Mare</p>		<p>Harta cheie:</p>	
--------------------------------------------------------------------------------------------------	--	------------------------------------------------------------------------------------------------	--	------------------------------------------------------------------------------	--	-----------------------------------------------------------------------------------------------------------------------------------------------------------	--	------------------------------------------------------------------------------------------------------------------------	--	----------------------------------------------------	--	----------------------------	--



Ugirdj	V	Ti	B	Te	Coord	Est	Nord
Ugirdj	30						
Rlml	177.83						
Blml	70.00						
Tlml	1.07						
l[%]	12.31						
Coord	0.0						
Est							
V	368494.918						
Ti	368483.971						
B	368495.238						
Te	368507.133						
Coord							
Est							
V	587077.275						
Ti	587082.916						
B	587078.302						
Te	587075.710						

Ugirdj	V	Ti	B	Te	Coord	Est	Nord
Ugirdj	30						
Rlml	185.67						
Blml	40.00						
Tlml	0.25						
l[%]	4.52						
Coord	0.0						
Est							
V	368524.896						
Ti	368530.411						
B	368534.835						
Te	368539.140						
Coord							
Est							
V	587072.151						
Ti	587072.726						
B	587071.903						
Te	587070.589						

Ugirdj	V	Ti	B	Te	Coord	Est	Nord
Ugirdj	30						
Rlml	177.08						
Blml	40.00						
Tlml	0.66						
l[%]	7.28						
Coord	0.0						
Est							
V	368578.534						
Ti	368571.704						
B	368578.647						
Te	368585.812						
Coord							
Est							
V	587056.092						
Ti	587058.606						
B	587056.739						
Te	587056.146						

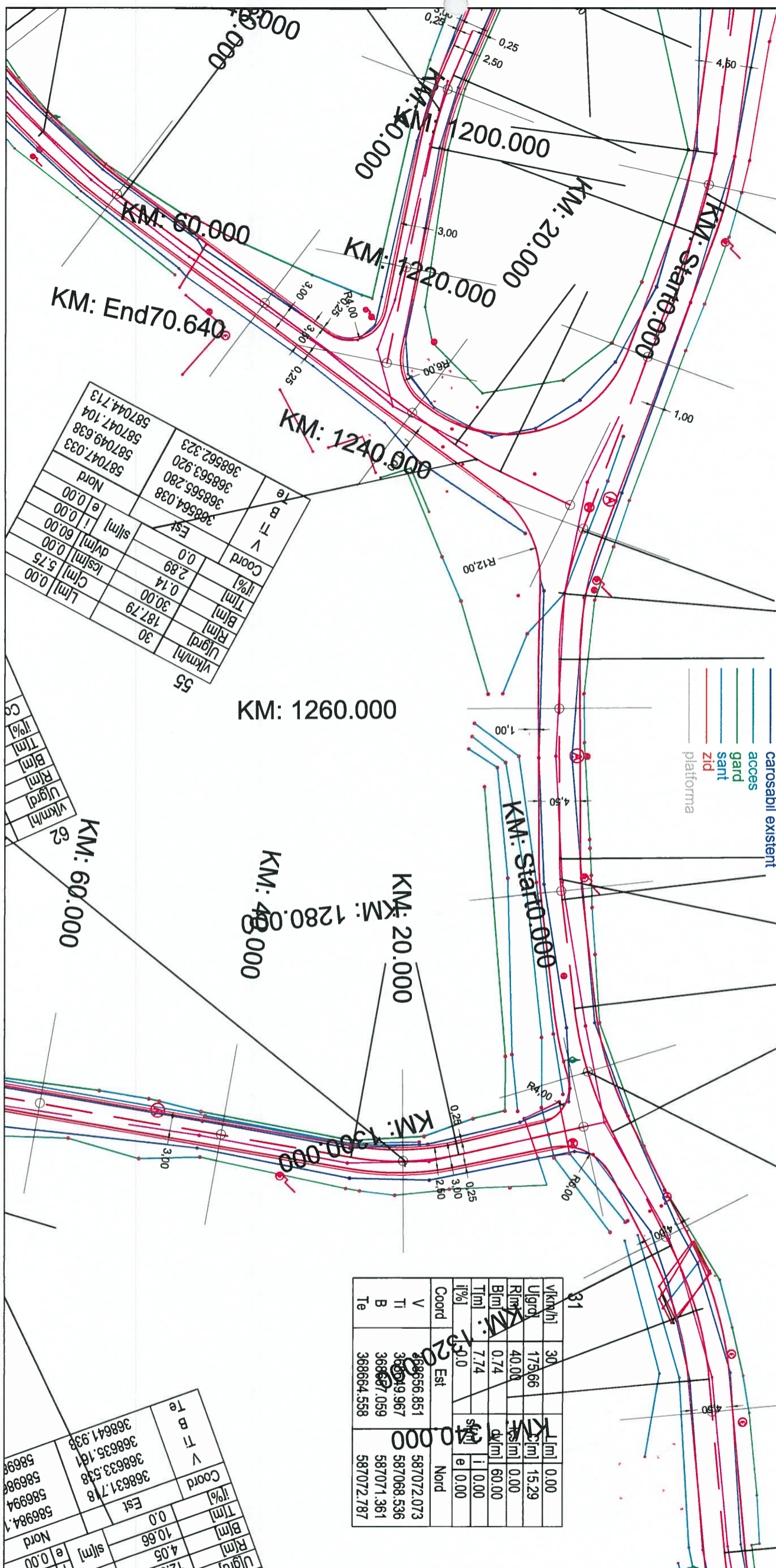
Ugirdj	V	Ti	B	Te	Coord	Est	Nord
Ugirdj	30						
Rlml	192.91						
Blml	40.00						
Tlml	0.06						
l[%]	2.23						
Coord	0.0						
Est							
V	368609.697						
Ti	368607.666						
B	368608.893						
Te	368612.113						
Coord							
Est							
V	587056.322						
Ti	587056.306						
B	587056.384						
Te	587056.587						

Ugirdj	V	Ti	B	Te	Coord	Est	Nord
Ugirdj	30						
Rlml	177.35						
Blml	40.00						
Tlml	0.64						
l[%]	7.19						
Coord	0.0						
Est							
V	368631.125						
Ti	368623.983						
B	368630.938						
Te	368637.523						
Coord							
Est							
V	587058.855						
Ti	587058.003						
B	587059.469						
Te	587062.142						

Ugirdj	V	Ti	B	Te	Coord	Est	Nord
Ugirdj	30						
Rlml	173.66						
Blml	40.00						
Tlml	0.74						
l[%]	7.74						
Coord	0.0						
Est							
V	368656.851						
Ti	368619.967						
B	368627.059						
Te	368664.558						
Coord							
Est							
V	587072.073						
Ti	587068.536						
B	587071.361						
Te	587072.787						

LEGENDA:

- carosabii proiectat
- - - acostament proiectat
- ax existent
- - - carosabii existent
- acces
- gard
- sant
- zid
- platforma



Harta cheie:

BENEFICIAR
Comuna
Capusul Mare

DENUMIREA PROIECTULUI
Documentatie pentru
autorizarea lucrarilor de
interventie
pentru obiectivul
Reparatii si asfaltare ulite
Sat Agarbiciu, Comuna Capusul Mare

Contract nr.:
1494/16.03.2016

Proiect nr.:
2/2016

PROIECTANT
dama
PROIECTANT GRUPUL DE PROIECTARE

S.C. DAMAR CONSULT S.R.L.
CIUJ-NAPOCA

Data: Martie 2016

Proiectat Ing. Rodu Cristian
Desenat Desenot
Ing. Rodu Cristian

Sef proiect Ing. Oana Podar

PLAN DE SITUATIE

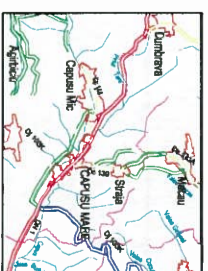
Scara: 1:500

Cod: P.S. Nr.pl. 09

MODIFICARI

VERIFICATOR TEHNIC

APROBAT



Harta cheie:

BENEFICIAR
Comuna
Capusul Mare

DENUMIREA PROIECTULUI
 Documentație pentru
 autorizarea lucrărilor de
 intervenție
 pentru obiectivul

Reparatii si asfaltare ulite
 Sat Agarbiciu, Comuna Capusul Mare

Contract nr.:
 1494/16.03.2016

Proiect nr.:
 2/2016

PROIECTANT
demar
 S.C. DAMAR CONSULT S.R.L.
 CIUJ-NAPOCA

Data: Martie 2016

Proiectat	Ing. Radu Cristian	Seif proiect	Ing. Oana Podar
Desenat	Ing. Radu Cristian		

Data	semnatura	Descriere	Data	semnatura

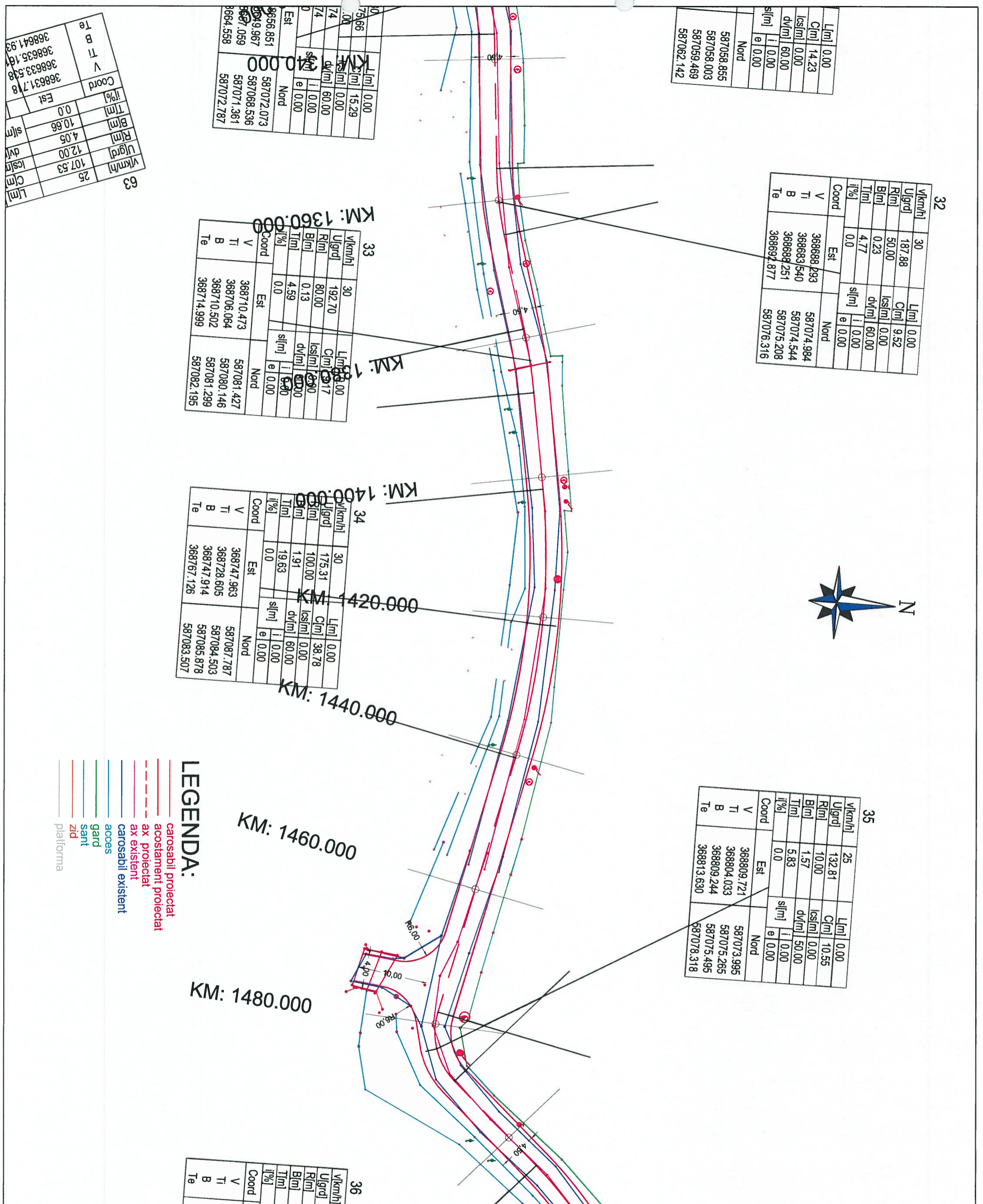
MODIFICARI
 VERIFICATOR TEHNIC
 APROBAT

PLAN DE SITUATIE
Uita 1

Scara: 1:500

Cod: P.S. Nr.pl. 10

- LEGENDA:**
- carosabii proiectat
 - acostament proiectat
 - ax proiectat
 - ax existent
 - carosabii existent
 - acces
 - gard
 - sant
 - zid
 - platforma



32

vk/m/hl	30	Liml	0.00
Ulgrdl	187.88	Ciml	9.52
Riml	50.00	lcsiml	0.00
Biml	0.23	dviml	60.00
Timl	4.77	i	0.00
il%	0.0	sliml	e 0.00
Coord	Est	Nord	
V	368688.293	587074.984	
Ti	368683.540	587074.544	
B	368689.251	587075.208	
Te	368697.877	587076.316	

KM: 1360.000

33

vk/m/hl	30	Liml	0.00
Ulgrdl	192.70	Ciml	9.17
Riml	80.00	lcsiml	0.00
Biml	0.13	dviml	60.00
Timl	4.59	i	0.00
il%	0.0	sliml	e 0.00
Coord	Est	Nord	
V	368710.473	587081.427	
Ti	368706.064	587080.146	
B	368710.502	587081.299	
Te	368714.999	587082.195	

KM: 1400.000

34

vk/m/hl	30	Liml	0.00
Ulgrdl	175.31	Ciml	38.78
Riml	100.00	lcsiml	0.00
Biml	1.91	dviml	60.00
Timl	19.63	i	0.00
il%	0.0	sliml	e 0.00
Coord	Est	Nord	
V	368747.963	587087.787	
Ti	368728.605	587084.503	
B	368747.914	587085.878	
Te	368767.126	587083.507	

35

vk/m/hl	25	Liml	0.00
Ulgrdl	132.81	Ciml	10.55
Riml	10.00	lcsiml	0.00
Biml	1.57	dviml	50.00
Timl	5.83	i	0.00
il%	0.0	sliml	e 0.00
Coord	Est	Nord	
V	368809.721	587073.995	
Ti	368804.033	587075.265	
B	368809.244	587075.495	
Te	368813.630	587078.318	

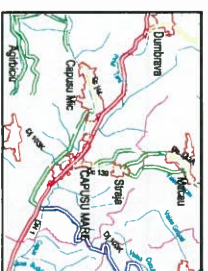
36

vk/m/hl		Liml	
Ulgrdl		Ciml	
Riml		lcsiml	
Biml		dviml	
Timl		i	
il%		sliml	
Coord	Est	Nord	
V			
Ti			
B			
Te			

63

vk/m/hl	25	Liml	0.00
Ulgrdl	107.53	Ciml	12.00
Riml	4.05	lcsiml	0.00
Biml	10.66	dviml	0.00
Timl	10.66	i	0.00
il%	0.0	sliml	e 0.00
Coord	Est	Nord	
V	368631.718	587072.073	
Ti	368635.161	587068.536	
B	368633.538	587071.361	
Te	368641.931	587072.787	





Harta cheie:

BENEFICIAR
Comuna
Capusul Mare

DENUMIREA PROIECTULUI
 Documentație pentru
 autorizarea lucrărilor de
 intervenție
 pentru obiectivul

Reparatii si asfaltare ulite
 Sat Agarbițiu, Comuna Capusul Mare

Contract nr.:
 1494/16.03.2016

Proiect nr.:
 2/2016

PROIECTANT

S.C. DAMAR CONSULT S.R.L.
 CIUJ-NAPOCA

Data: Martie 2016

Proiectat	Ing. Rodu Cristian	Sef proiect	Ing. Oana Podar
Desenat	Ing. Rodu Cristian		

Data	semnatura	Descriere	Data	semnatura
MODIFICARI				
VERIFICATOR TEHNIC				

PLAN DE SITUAȚIE
Uita

Scara: 1:500

Cod: P.S. Nr.pl. 11

37

Vlkm/h	30	Llm	0,00
Ulgard	189,33	Cfm	19,27
Rlm	40,00	lcsf/m	0,00
Blm	1,19	dv/m	60,00
Tlm	9,83	sl/m	i 0,00
I%	0,0	e	0,00
Coord	Est	Nord	
V	368922,903	587104,432	
TI	368913,149	587105,618	
B	368922,761	587105,612	
Te	368932,096	587107,900	

38

Vlkm/h	30	Llm	0,00
Ulgard	193,23	Cfm	15,94
Rlm	150,00	lcsf/m	0,00
Blm	0,21	dv/m	60,00
Tlm	7,98	sl/m	i 0,00
I%	0,0	e	0,00
Coord	Est	Nord	
V	368959,001	587118,049	
TI	368951,537	587115,233	
B	368958,915	587118,243	
Te	368966,124	587121,640	

36

Vlkm/h	25	Llm	0,00
Ulgard	139,10	Cfm	57,40
Rlm	60,00	lcsf/m	0,00
Blm	7,59	dv/m	50,00
Tlm	31,11	sl/m	i 0,00
I%	0,0	e	0,00
Coord	Est	Nord	
V	368845,731	587113,818	
TI	368824,866	587090,743	
B	368848,384	587106,712	
Te	368876,614	587110,062	



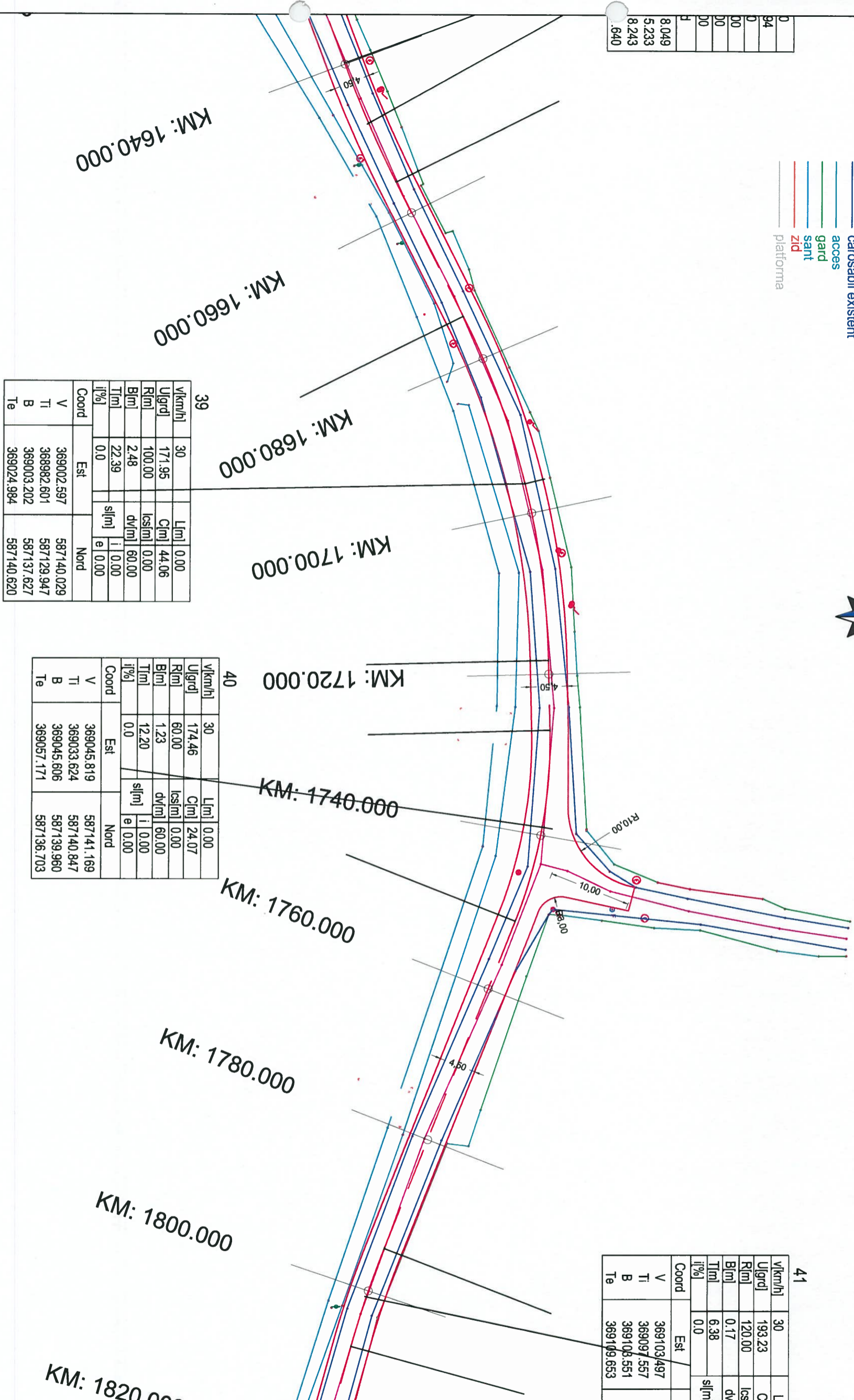
KM: 1500.000
 KM: 1520.000
 KM: 1540.000
 KM: 1560.000
 KM: 1580.000
 KM: 1600.000
 KM: 1620.000
 KM: 1640.000

LEGENDA:

- carosabil proiectat
- - - - acostament proiectat
- - - - ax proiectat
- - - - ax existent
- carosabil existent
- acces
- gard
- sant
- zid
- platforma

LEGENDA:

- carosabli proiectat
- - - acostament proiectat
- - - ax proiectat
- - - ax existent
- carosabli existent
- acces
- gard
- sant
- zid
- platforma



Coord		Est		Nord	
V	369002.597		587140.029		
Ti	368982.601		587129.947		
B	369003.202		587137.627		
Te	369024.984		587140.620		

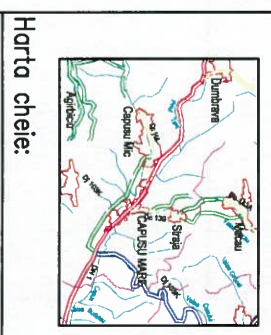
vk/m/h	U/grd	R[m]	B[m]	T[m]	I[%]	L[m]	C[m]	lcs[m]	dv[m]	sl[m]	e
30	171.95	100.00	2.48	22.39	0.0	0.00	44.06	0.00	60.00	1.00	0.00

Coord		Est		Nord	
V	369045.819		587141.169		
Ti	369033.624		587140.847		
B	369045.606		587139.960		
Te	369057.171		587136.703		

vk/m/h	U/grd	R[m]	B[m]	T[m]	I[%]	L[m]	C[m]	lcs[m]	dv[m]	sl[m]	e
30	174.46	60.00	1.23	12.20	0.0	0.00	24.07	0.00	60.00	1.00	0.00

Coord		Est		Nord	
V	369103.497		587140.847		
Ti	369097.557		587139.960		
B	369106.551		587136.703		
Te	369109.653		587136.703		

vk/m/h	U/grd	R[m]	B[m]	T[m]	I[%]	L[m]	C[m]	lcs[m]	dv[m]	sl[m]	e
30	193.23	120.00	0.17	6.38	0.0	0.00	0.00	0.00	60.00	1.00	0.00



Harta cheie:

BENEFICIAR
Comuna
Capânu Mare

DENUMIREA PROIECTULUI
Documentație pentru
autorizarea lucrărilor de
intervenție
pentru obiectivul

Reparatii si asfaltare ulite
Sat Agărbiciu, Comuna Capânu Mare

Contract nr.:
1494/16.03.2016

Proiect nr.:
2/2016

PROIECTANT
S.C. DAMAR CONSULT S.R.L.
CIUJ-NAPOCA

Data: Martie 2016

Proiectat	Ing. Radu Cristea	Seif proiect	Ing. Oana Podar
Desenat	Ing. Radu Cristea		



Data	Semnatura	Descriere	Data	Semnatura
		MODIFICARI		
		VERIFICATOR TEHNIC		
		APROBAT		

PLAN DE SITUATIE
Uita

Scara: 1:500

Cod: P.S. Nr.pl. 12

41

vk/m/h	30	Lml	0,00
Ulg/dl	193,23	C[m]	12,76
Rl[m]	120,00	lcs[m]	0,00
Bl[m]	0,17	dv[m]	60,00
Tl[m]	6,38	i	0,00
ij%	0,0	sl[m]	e 0,00
Coord	Est	Nord	
V	369103,497	587118,479	
Ti	369097,557	587120,816	
B	369108,551	587118,640	
Te	369109,653	587116,785	

42

vk/m/h	30	Lml	0,00
Ulg/dl	174,26	C[m]	24,26
Rl[m]	60,00	lcs[m]	0,00
Bl[m]	1,25	dv[m]	60,00
Tl[m]	12,30	i	0,00
ij%	0,0	sl[m]	e 0,00
Coord	Est	Nord	
V	369140,142	587108,396	
Ti	369128,284	587111,659	
B	369140,225	587109,641	
Te	369152,827	587110,061	



44

vk/m/h	30	Lml	0,00
Ulg/dl	178,83	C[m]	13,30
Rl[m]	40,00	lcs[m]	0,00
Bl[m]	0,56	dv[m]	60,00
Tl[m]	6,71	i	0,00
ij%	0,0	sl[m]	e 0,00
Coord	Est	Nord	
V	369258,681	587113,512	
Ti	369252,048	587114,546	
B	369258,674	587114,071	
Te	369265,288	587114,699	

KM: 1800.000

KM: 1820.000

KM: 1840.000

KM: 1860.000

KM: 1880.000

KM: 1900.000

KM: 1920.000

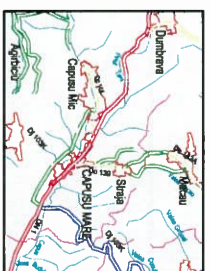
KM: 1940.000

KM: 1960.000

LEGENDA:

- carosabil proiectat
- - - - - acostament proiectat
- - - - - ax proiectat
- - - - - ax existent
- carosabil existent
- acces
- gard
- sant
- zid
- platforma

vk/m/h	30	Lml	0,00
Ulg/dl	181,50	C[m]	29,05
Rl[m]	100,00	lcs[m]	0,00
Bl[m]	1,06	dv[m]	60,00
Tl[m]	14,63	i	0,00
ij%	0,0	sl[m]	e 0,00
Coord	Est	Nord	
V	369220,791	587119,419	
Ti	369206,297	587117,438	
B	369220,781	587118,355	
Te	369235,246	587117,166	



Harta cheie:

BENEFICIAR
Comuna
Capus Mare

DENUMIREA PROIECTULUI
Documentatie pentru
autorizarea lucrarilor de
interventie
pentru obiectivul

Reparatii si asfaltare ulite
Sat Agarbiciu, Comuna Capus Mare

Contract nr.:
1494/16.03.2016

Proiect nr.:
2/2016

PROIECTANT
S.C. DAMAR CONSULT S.R.L.
CIUJ-NAPOCA

Data: Martie 2016

Proiectat	Ing. Radu Cristea	Sef proiect	Ing. Oana Podar
Desenat	Ing. Radu Cristea		

Data	Descriere	Data

MODIFICARI

VERIFICATOR TEHNIC

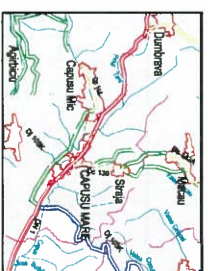
APROBAT

PLAN DE SITUATIE

Uita

Scara: 1:500

Cod: P.S. Nr.pl. 13



Harta cheie:

BENEFICIAR
Comuna
Capusul Mare

DENUMIREA PROIECTULUI
 Documentatie pentru
 autorizarea lucrarilor de
 interventie
 pentru obiectivul

Reparatii si asfaltare ulite
 Sat Agarbiciu, Comuna Capusul Mare

Contract nr.:
 1494/16.03.2016

Proiect nr.:
 2/2016

PROIECTANT
S.C. DAMAR CONSULT S.R.L.
 CIUJ-NAPOCA

Data: Martie 2016

Proiectat	Ing. Radu Cristian	Sef proiect	Ing. Oana Podar
Desenat	Ing. Radu Cristian		

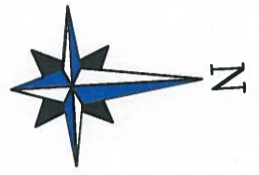
Data	Formular	Descriere	Data	Semnatura

MODIFICARI	APROBAT
VERIFICATOR TEHNIC	Data

PLAN DE SITUATIE
Uita 1

Scara: 1:500

Cod: P.S. Nr.pl. 14



L[m]	0.00
C[m]	13.30
ls[m]	0.00
dv[m]	60.00
sl[m]	1.00
e	0.00
Nord	
87	587113.512
48	587114.546
74	587114.071
288	587114.699

KM: 1960.000

KM: 1980.000

KM: 2000.000

KM: 2020.000

KM: 2040.000

KM: 2060.000

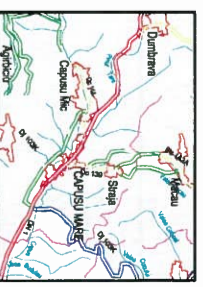
KM: 2080.000

KM: 2100.000

45	
vk[m/h]	30
U[grad]	165.33
R[m]	80.00
B[m]	3.06
T[m]	22.34
i[%]	0.0
Coord	Est
V	369335.124
TI	369313.137
B	369334.836
Te	369335.979
Nord	
L[m]	0.00
C[m]	43.57
ls[m]	0.00
dv[m]	60.00
sl[m]	1.00
e	0.00

46	
vk[m/h]	30
U[grad]	168.20
R[m]	60.00
B[m]	1.92
T[m]	15.30
i[%]	0.0
Coord	Est
V	369394.210
TI	369379.923
B	369394.434
Te	369409.980
Nord	
L[m]	0.00
C[m]	29.97
ls[m]	0.00
dv[m]	60.00
sl[m]	1.00
e	0.00

- LEGENDA:**
- carosabil proiectat
 - acostament proiectat
 - ax proiectat
 - ax existent
 - carosabil existent
 - acces
 - gard
 - sant
 - zid
 - platforma



Harta cheie:

BENEFICIAR
Comuna
Capus Mare

DENUMIREA PROIECTULUI
Documentație pentru
autorizarea lucrărilor de
intervenție
pentru obiectivul

Reparatii si asfaltare ulite
Sat Agarbiciu, Comuna Capus Mare

Contract nr.:
1494/16.03.2016

Proiect nr.:
2/2016

PROIECTANT
S.C. DAMAR CONSULT S.R.L.
CIUJ-NAPOCA

Data: Martie 2016

Proiectat	Ing. Rodu Cristian	Sef proiect	Ing. Oana Podar
Desenat	Ing. Rodu Cristian		



Data	semnatura	Descriere	Data	semnatura
		MODIFICARI		
		VERIFICATOR TEHNIC		
		APROBAT		

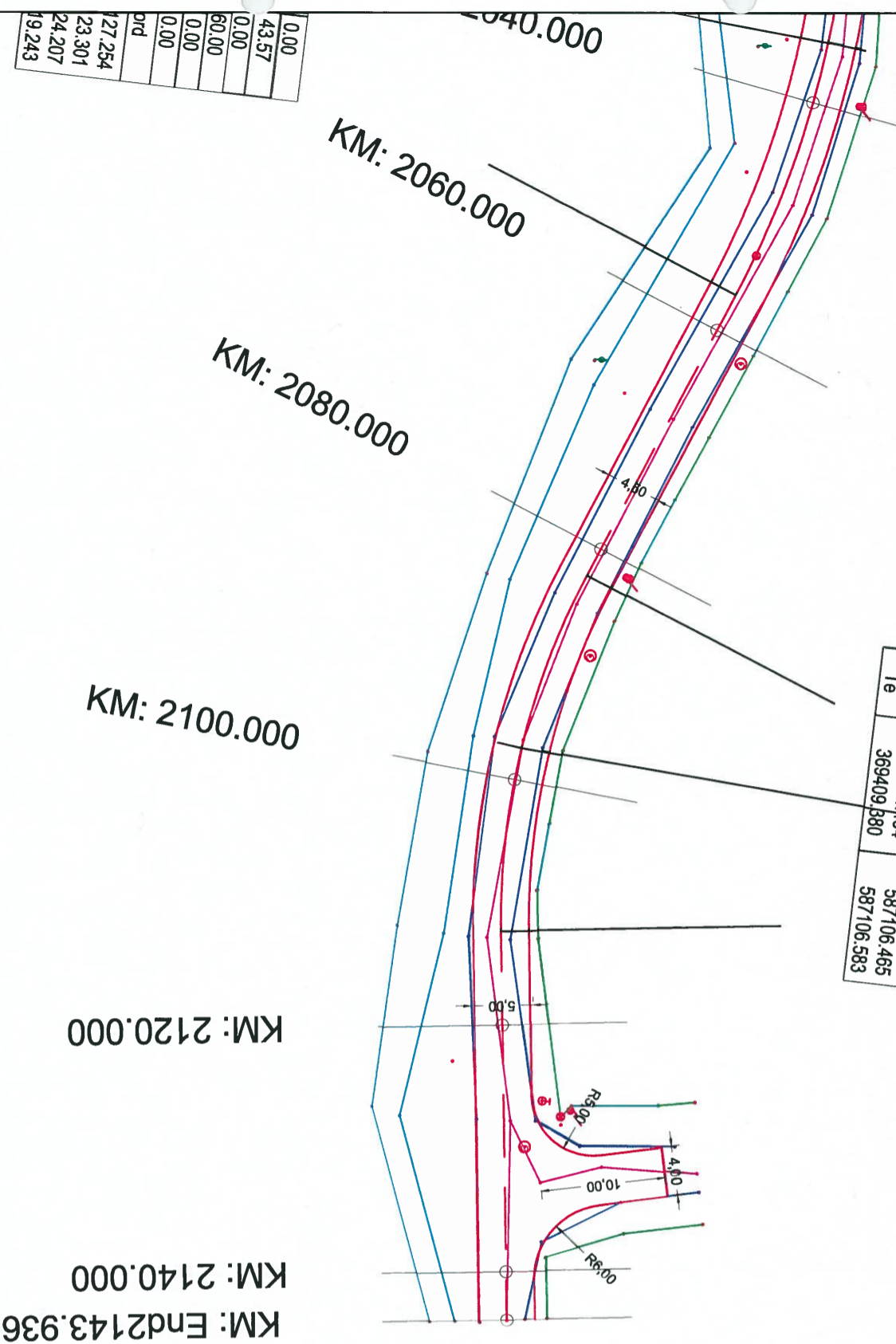
PLAN DE SITUATIE
Uita 1

Scara: 1:500

Cod: P.S. | Nr.pl. 15

46

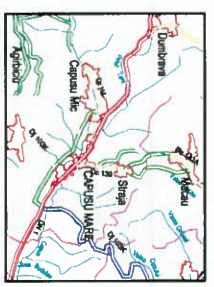
V/km/h	30	Lim	0,00
U[grd]	168,20	C[im]	29,97
R[im]	60,00	lcs[im]	0,00
B[im]	1,92	dv[im]	60,00
T[im]	15,30	sl[im]	1,000
i[%]	0,0	e[0,00]	
Coord	Est	Nord	
V	369394,210		587104,557
TI	369379,923		587110,045
B	369394,434		587106,465
Te	369409,880		587106,583



0,00
43,57
0,00
60,00
0,00
0,00
0,00
ord
127,254
23,301
24,207
19,243

LEGENDA:

- carosabil proiectat
- acostament proiectat
- ax proiectat
- ax existent
- carosabil existent
- acces
- gard
- sant
- zid
- platforma



Harta cheie:

BENEFICIAR
Comuna
Capus Mare

DENUMIREA PROIECTULUI
Documentarea lucrărilor de
autorizarea lucrărilor de
intervenție
pentru obiectivul

Reparatii si asfaltare ulite
Sat Agarbiciu, Comuna Capus Mare

Contract nr.:
1494/16.03.2016

Proiect nr.:
2/2016

PROIECTANT
S.C. DAMAR CONSULT S.R.L.
CIUJ-NAPOCA

Data: Martie 2016

Proiectat	Ing. Radu Cristea	Sef proiect	Ing. Dana Pedor
Desenat	Ing. Radu Cristea		

Data	Descriere	Data

MODIFICARI	APROBAT
VERIFICATOR TEHNIC	Data

PLAN DE SITUATIE
Uita

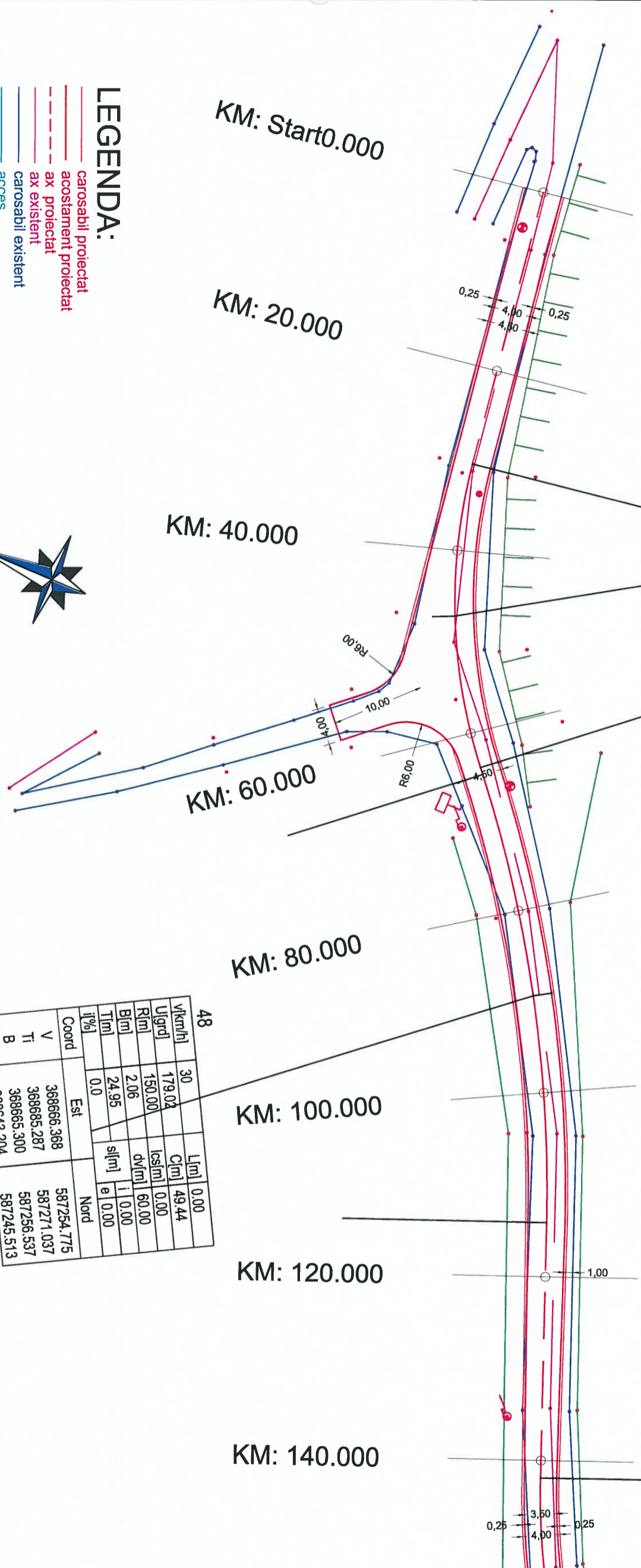
Scara: 1:500

Cod: P.S. | Nr.pl. 01

47		Coord	Est	Nord
V	368698.897	368698.897	587282.736	
Ti	368715.867	368715.867	587285.346	
B	368699.904	368699.904	587280.548	
Te	368685.877	368685.877	587271.544	
vk[m/h]	30	Liml	0.00	
U[grad]	164.51	C[im]	33.44	
R[im]	60.00	lcs[im]	0.00	
B[im]	2.41	dv[im]	60.00	
T[im]	17.17	i	0.00	
i[%]	0.0	s[im]	0.00	
		e	0.00	

48		Coord	Est	Nord
V	368666.368	368666.368	587254.775	
Ti	368685.287	368685.287	587271.037	
B	368665.300	368665.300	587256.537	
Te	368643.204	368643.204	587245.513	
vk[m/h]	30	Liml	0.00	
U[grad]	179.02	C[im]	49.44	
R[im]	150.00	lcs[im]	0.00	
B[im]	2.06	dv[im]	60.00	
T[im]	24.95	i	0.00	
i[%]	0.0	s[im]	0.00	
		e	0.00	

49		Coord	Est	N
V	368600.290	368600.290	587256.537	
Ti	368617.412	368617.412	587256.537	
B	368601.453	368601.453	587256.537	
Te	368587.838	368587.838	587256.537	
vk[m/h]	30	Liml	0.00	
U[grad]	171.09	C[im]	36.7	
R[im]	80.00	lcs[im]	0.0	
B[im]	2.11	dv[im]	60	
T[im]	18.48	i	0	
i[%]	0.0	s[im]	0	
		e	0	



49			
vk/m/h	30	L[m]	0.00
U[grd]	171.09	C[m]	36.33
R[m]	80.00	lcs[m]	0.00
B[m]	2.11	dv[m]	60.00
T[m]	18.48	i	0.00
f[%]	0.0	sl[m]	e 0.00
Coord	Est	Nord	
V	368600.290	587228.337	
Ti	368617.412	587235.199	
B	368601.453	587226.606	
Te	368587.838	587214.641	

50			
vk/m/h	30	L[m]	0.00
U[grd]	180.17	C[m]	37.37
R[m]	120.00	lcs[m]	0.00
B[m]	1.47	dv[m]	60.00
T[m]	18.84	i	0.00
f[%]	0.0	sl[m]	e 0.00
Coord	Est	Nord	
V	368561.506	587186.587	
Ti	368574.156	587199.545	
B	368560.583	587186.731	
Te	368545.187	587176.176	

51			
vk/m/h	25	L[m]	0.00
U[grd]	176.52	C[m]	5.53
R[m]	15.00	lcs[m]	0.00
B[m]	0.26	dv[m]	50.00
T[m]	2.80	i	0.00
f[%]	0.0	sl[m]	e 0.00
Coord	Est	Nord	
V	368527.199	587165.803	
Ti	368529.622	587167.200	
B	368527.113	587166.047	
Te	368524.435	587165.373	

52			
vk/m/h	30	L[m]	0.00
U[grd]	181.80	C[m]	22.87
R[m]	80.00	lcs[m]	0.00
B[m]	0.82	dv[m]	60.00
T[m]	11.52	i	0.00
f[%]	0.0	sl[m]	e 0.00
Coord	Est	Nord	
V	368504.712	587162.305	
Ti	368516.091	587164.075	
B	368504.703	587163.129	
Te	368493.296	587163.816	

- LEGENDA:**
- carosabil proiectat
 - acostament proiectat
 - ax proiectat
 - ax existent
 - carosabil existent
 - acces
 - gard
 - sant
 - zid
 - platforma



KM: 140.000

KM: 160.000

KM: 180.000

KM: 200.000

KM: 220.000

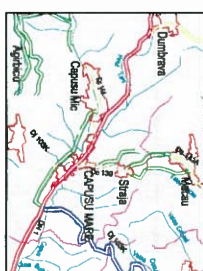
KM: 240.000

KM: 260.000

KM: 280.000

KM: 300.000

92			
vk/m/h	30	L[m]	0.00
U[grd]	171.09	C[m]	36.33
R[m]	80.00	lcs[m]	0.00
B[m]	2.11	dv[m]	60.00
T[m]	18.48	i	0.00
f[%]	0.0	sl[m]	e 0.00
Coord	Est	Nord	
V	368600.290	587228.337	
Ti	368617.412	587235.199	
B	368601.453	587226.606	
Te	368587.838	587214.641	



Harta cheie:

BENEFICIAR
Comuna
Capus Mare

DENUMIREA PROIECTULUI
Documentatie pentru
autorizarea lucrarilor de
interventie
pentru obiectivul

Reparatii si asfaltare ulite
Sat Agarbiciu, Comuna Capus Mare

Contract nr.:
1494/16.03.2016

Proiect nr.:
2/2016

PROIECTANT
S.C. DAMAR CONSULT S.R.L.
CIUL-NAPOCA

Data: Martie 2016

Proiectat	ing. Radu Cristea	Sef proiect	ing. Oana Podar
Desenat	ing. Radu Cristea		

Data	pentru	Descriere	Data	semnata

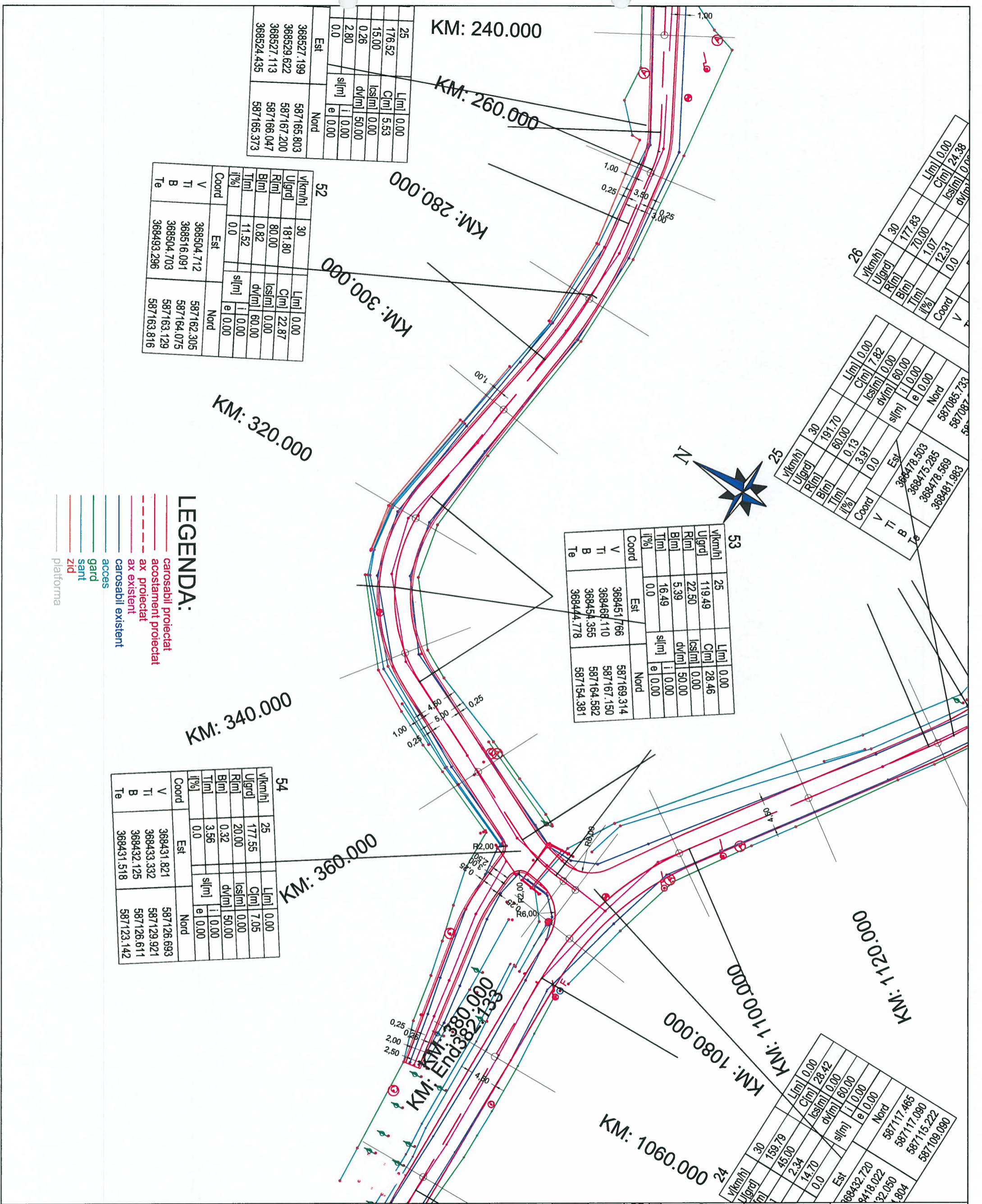
MODIFICARI

VERIFICATOR TEHNIC

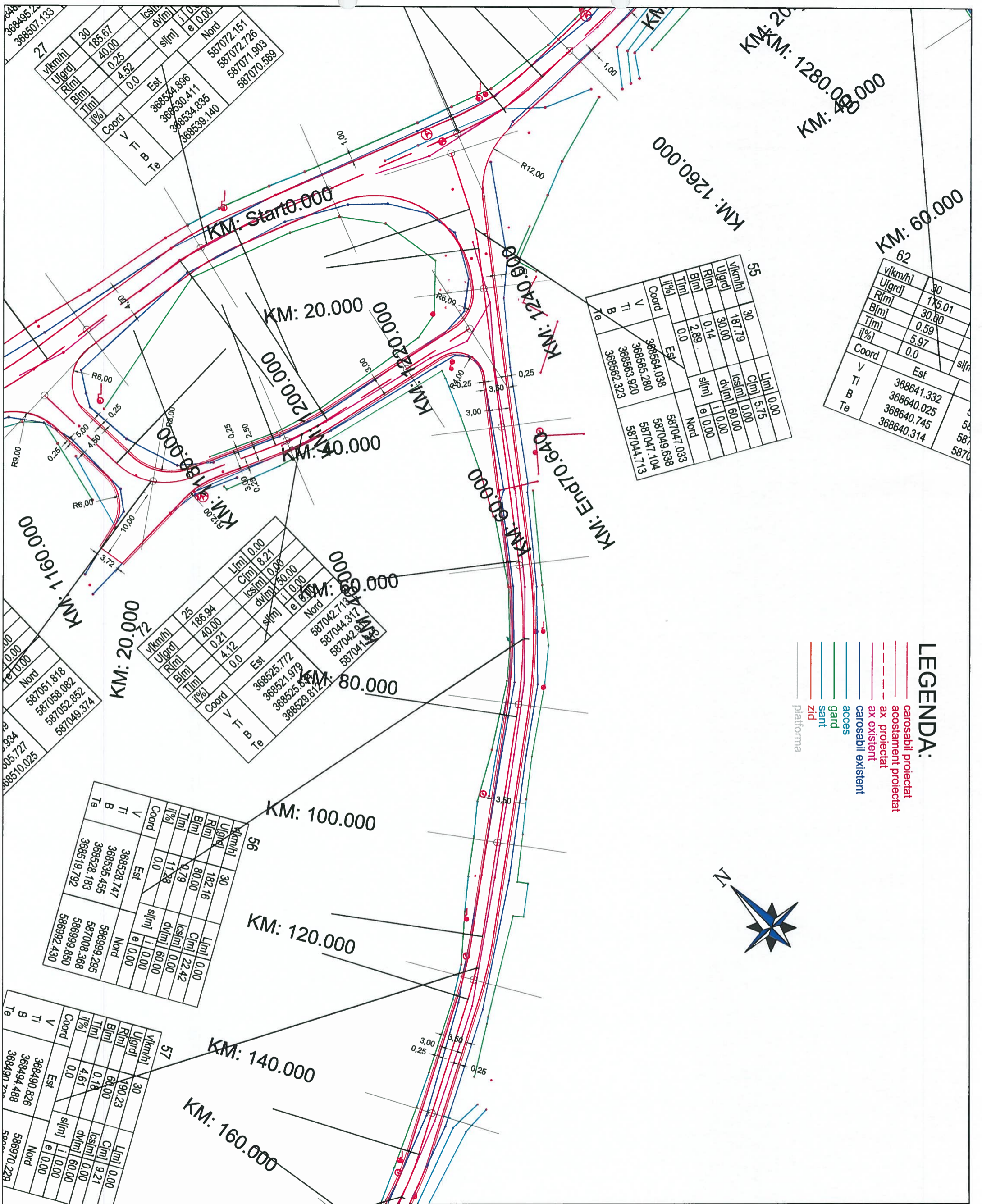
PLAN DE SITUATIE
Uita

Scara: 1:500

Cod: P.S. Nr.pl. 02



Harta cheie: BENEFICIAR Comuna Capus Mare	
DENUMIREA PROIECTULUI Documentatie pentru autorizarea lucrărilor de intervenție pentru obiectivul Reparatii si asfaltare uitate Sat Agarbiciu, Comuna Capus Mare	
Contract nr.: 1494/16.03.2016	
Proiect nr.: 2016	
PROIECTANT 	
S.C. DAMAR CONSULT S.R.L. CIUL-NAPOCA	
Data: Martie 2016	
Proiectat Ing. Radu Cristian	Sef proiect Ing. Dana Podar
Desenat Ing. Radu Cristian	
Data Semnatura Descriere Data Semnatura	Data Semnatura
MODIFICARI	
VERIFICATOR TEHNIC	
Data Semnatura	
PLAN DE SITUATIE Uita	
Scara: 1:500	
Cod: P.S.	Nr.pl. 03



62	
v[km/h]	30
U[grd]	175.01
R[m]	30.00
B[m]	0.59
T[m]	5.97
i[%]	0.0
Coord	Est
V	368641.332
Ti	368640.025
B	368640.745
Te	368640.314

55	
v[km/h]	30
U[grd]	181.79
R[m]	30.00
B[m]	0.14
T[m]	2.89
i[%]	0.0
Coord	Est
V	368564.038
Ti	368565.280
B	368563.920
Te	368562.323

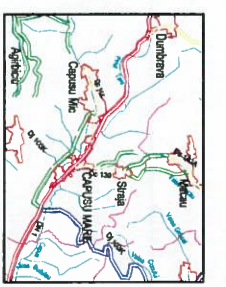
27	
v[km/h]	30
U[grd]	185.67
R[m]	40.00
B[m]	0.25
T[m]	4.52
i[%]	0.0
Coord	Est
V	368534.896
Ti	368530.411
B	368534.835
Te	368539.140

56	
v[km/h]	25
U[grd]	186.94
R[m]	40.00
B[m]	0.21
T[m]	4.12
i[%]	0.0
Coord	Est
V	368525.772
Ti	368521.979
B	368529.812
Te	368529.812

56	
v[km/h]	30
U[grd]	182.16
R[m]	80.00
B[m]	0.79
T[m]	11.28
i[%]	0.0
Coord	Est
V	368528.747
Ti	368535.455
B	368528.183
Te	368519.792

57	
v[km/h]	30
U[grd]	190.23
R[m]	60.00
B[m]	0.78
T[m]	4.61
i[%]	0.0
Coord	Est
V	368490.826
Ti	368494.488
B	368490.758
Te	586970.229

- LEGENDA:**
- carosabil proiectat
 - acostament proiectat
 - ax proiectat
 - ax existent
 - carosabil existent
 - acces
 - gard
 - sant
 - zid
 - platforma



Harta cheie:

BENEFICIAR
Comuna
Capus Mare

DENUMIREA PROIECTULUI
Documentatie pentru
autorizarea lucrarilor de
intervenție
pentru obiectivul

Reparatii si asfaltare ulite
Sat Agarbiciu, Comuna Capus Mare

Contract nr.:
1494/16.03.2016

Proiect nr.:
2/2016

PROIECTANT
S.C. DAMAR CONSULT S.R.L.
CLUJ-NAPOCA

Data: Martie 2016

Proiectat	Ing. Radu Cristea	Ing. Dana Podar
Desenat	Ing. Radu Cristea	

Data	Samantare	Descriere	Data	Samantare
MODIFICARI				
VERIFICATOR				
TEHNIC				
APROBAT				

PLAN DE SITUATIE
Uita 3

Scara: 1:500

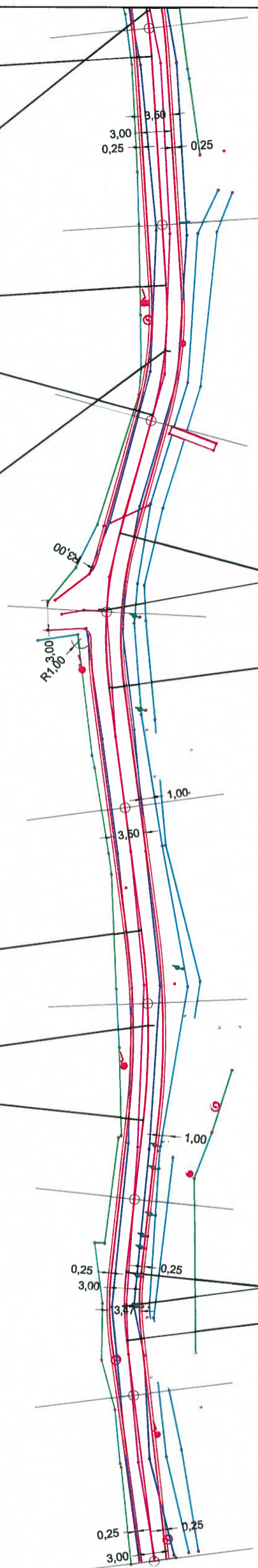
Cod: P.S. Nr.pl. 01

LEGENDA:

- carosabil proiectat
- - - acostament proiectat
- - - ax proiectat
- - - ax existent
- carosabil existent
- acces
- gard
- sant
- zid
- platforma

59		Nord	
Coord	Est	Coord	Est
V	368433.712	V	586949.054
Ti	368441.682	Ti	586950.413
B	368434.001	B	586948.305
Te	368426.917	Te	586944.728
vk[m/h]	30	L[m]	0,00
U[grd]	174,70	C[m]	15,90
R[m]	40,00	lcs[m]	0,00
B[m]	0,80	dv[m]	60,00
T[m]	8,06	i	0,00
i[%]	0,0	sl[m]	1,000
		e	0,00

61		Nord	
Coord	Est	Coord	Est
V	368370.555	V	586916.980
Ti	368373.861	Ti	586918.097
B	368370.641	B	586916.797
Te	368367.594	Te	586915.134
vk[m/h]	30	L[m]	0,00
U[grd]	185,26	C[m]	6,95
R[m]	30,00	lcs[m]	0,00
B[m]	0,20	dv[m]	60,00
T[m]	3,49	i	0,00
i[%]	0,0	sl[m]	1,000
		e	0,00



KM: 120.000

KM: 140.000

KM: 160.000

KM: 180.000

KM: 200.000

KM: 220.000

KM: 240.000

KM: 260.000

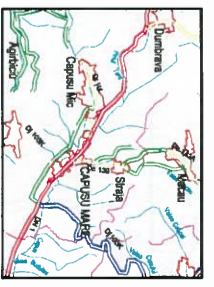
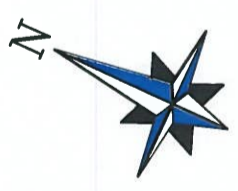
KM: End276.965

30		Nord	
Coord	Est	Coord	Est
V	368528.747	V	586999.295
Ti	368535.455	Ti	587008.368
B	368528.183	B	586999.850
Te	368519.792	Te	586992.430
vk[m/h]	30	L[m]	0,00
U[grd]	182,16	C[m]	22,42
R[m]	80,00	lcs[m]	0,00
B[m]	0,79	dv[m]	60,00
T[m]	11,28	i	0,00
i[%]	0,0	sl[m]	1,000
		e	0,00

57		Nord	
Coord	Est	Coord	Est
V	368490.826	V	586970.229
Ti	368494.488	Ti	586973.036
B	368490.729	B	586970.378
Te	368486.778	Te	586968.015
vk[m/h]	30	L[m]	0,00
U[grd]	190,23	C[m]	9,21
R[m]	60,00	lcs[m]	0,00
B[m]	0,18	dv[m]	60,00
T[m]	4,61	i	0,00
i[%]	0,0	sl[m]	1,000
		e	0,00

58		Nord	
Coord	Est	Coord	Est
V	368460.484	V	586953.635
Ti	368466.345	Ti	586956.841
B	368460.301	B	586954.158
Te	368453.899	Te	586952.508
vk[m/h]	30	L[m]	0,00
U[grd]	178,93	C[m]	13,24
R[m]	40,00	lcs[m]	0,00
B[m]	0,53	dv[m]	60,00
T[m]	6,68	i	0,00
i[%]	0,0	sl[m]	1,000
		e	0,00

60		Nord	
Coord	Est	Coord	Est
V	368397.779	V	586926.177
Ti	368405.955	Ti	586931.382
B	368397.526	B	586926.705
Te	368388.596	Te	586923.075
vk[m/h]	30	L[m]	0,00
U[grd]	184,65	C[m]	19,29
R[m]	80,00	lcs[m]	0,00
B[m]	0,59	dv[m]	60,00
T[m]	9,69	i	0,00
i[%]	0,0	sl[m]	1,000
		e	0,00



Harta cheie:

BENEFICIAR
Comuna
Capus Mare

DENUMIREA PROIECTULUI
 Documentatie pentru autorizarea lucrarilor de interventie pentru obiectivul

Reparatii si asfaltare ulite Sat Agarbiciu, Comuna Capus Mare

Contract nr.: 1494/16.03.2016

Proiect nr.: 2/2016

PROIECTANT
S.C. DAMAR CONSULT S.R.L.
 CIUJ-NAPOCA

Data: Martie 2016

Proiectat de: ing. Radu Cristea
 Desenat de: ing. Oana Podar
 Ing. Radu Cristea

Seof proiectat de: ing. Oana Podar

VERIFICATOR TEHNIC: Data

MODIFICARI: Data

APPROBAT

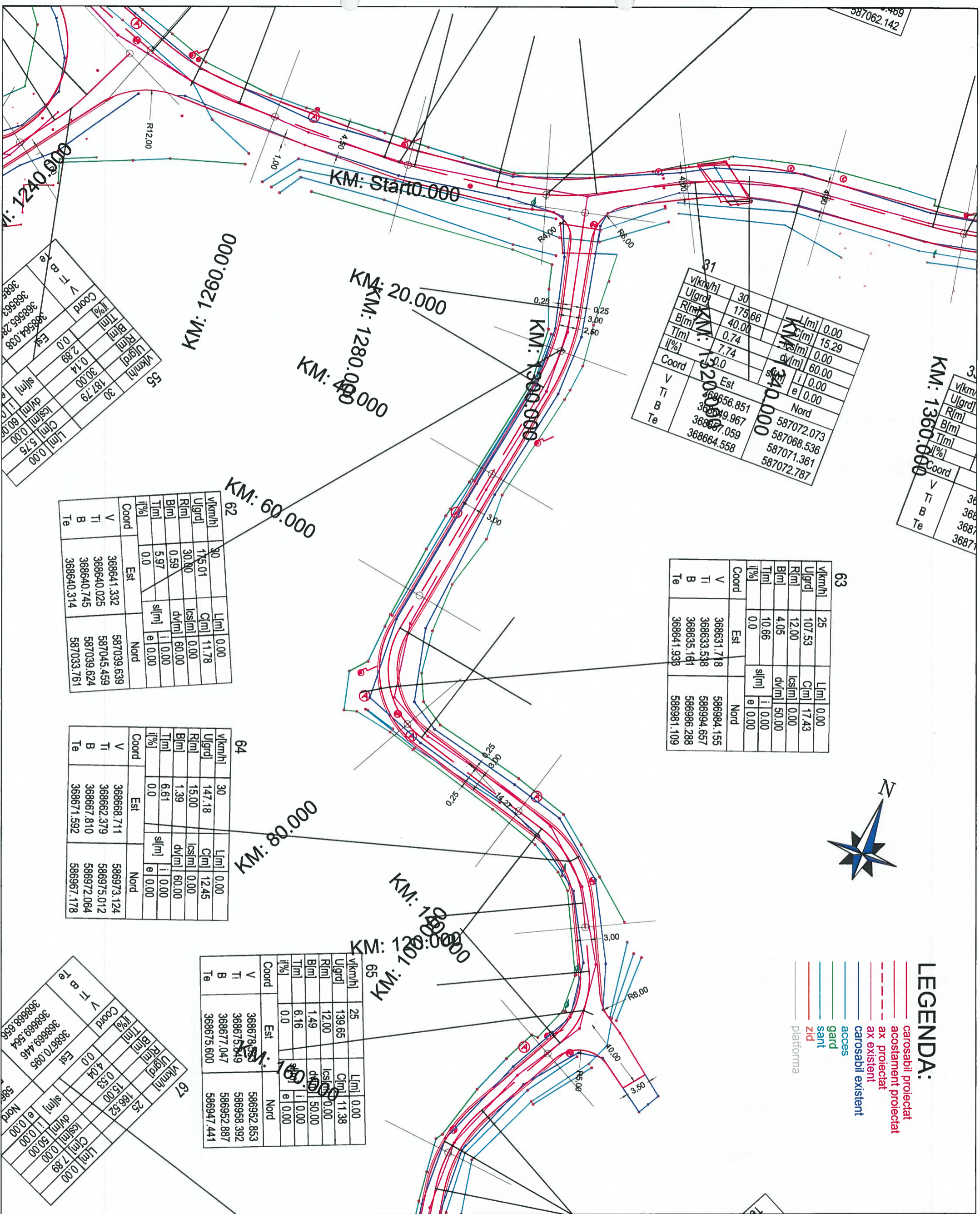
PLAN DE SITUATIE

Uita

Scara: 1:500

Cod: P.S. Nr.pl. 02

587062.142



Coord	V	Ti	B	Te
368656.851	368649.967	368667.059	368664.558	368656.851

Coord	V	Ti	B	Te
587072.073	587068.536	587071.361	587072.787	587072.073

Coord	V	Ti	B	Te
368635.161	368635.161	368635.161	368635.161	368635.161

Coord	V	Ti	B	Te
586984.155	586994.657	586986.288	586981.109	586984.155

Coord	V	Ti	B	Te
587039.639	587045.459	587039.624	587033.761	587039.639

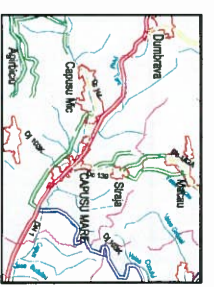
Coord	V	Ti	B	Te
586973.124	586975.012	586972.064	586967.178	586973.124

Coord	V	Ti	B	Te
586952.853	586958.392	586952.887	586947.441	586952.853

Coord	V	Ti	B	Te
368678.553	368675.849	368677.047	368675.600	368678.553



- LEGENDA:**
- carosabil proiectat
 - acostament proiectat
 - ax proiectat
 - ax existent
 - carosabil existent
 - acces
 - gard
 - sant
 - zid
 - platforma



Harta cheie:

BENEFICIAR
Comuna
Capus Mare

DENUMIREA PROIECTULUI
Documentatie pentru autorizarea lucrarilor de interventie pentru obiectivul
Reparatii si asfaltare ulite
Sat Agarbiciu, Comuna Capus Mare

Contract nr.:
1494/16.03.2016

Proiect nr.:
2/2016

PROIECTANT
DAMAR 4+
S.C. DAMAR CONSULT S.R.L.
CLUJ-NAPOCA

Data: Martie 2016

Proiectat	ing. Radu Cristea	Sef proiect	ing. Oana Podar
Desenat	ing. Radu Cristea		



Data	semnatura	Descriere	Data	semnatura

VERIFICATOR TEHNIC Data
APROBAT

PLAN DE SITUATIE
Uita 4
Scara: 1:500
Cod: P.S. Nr.pl. 01

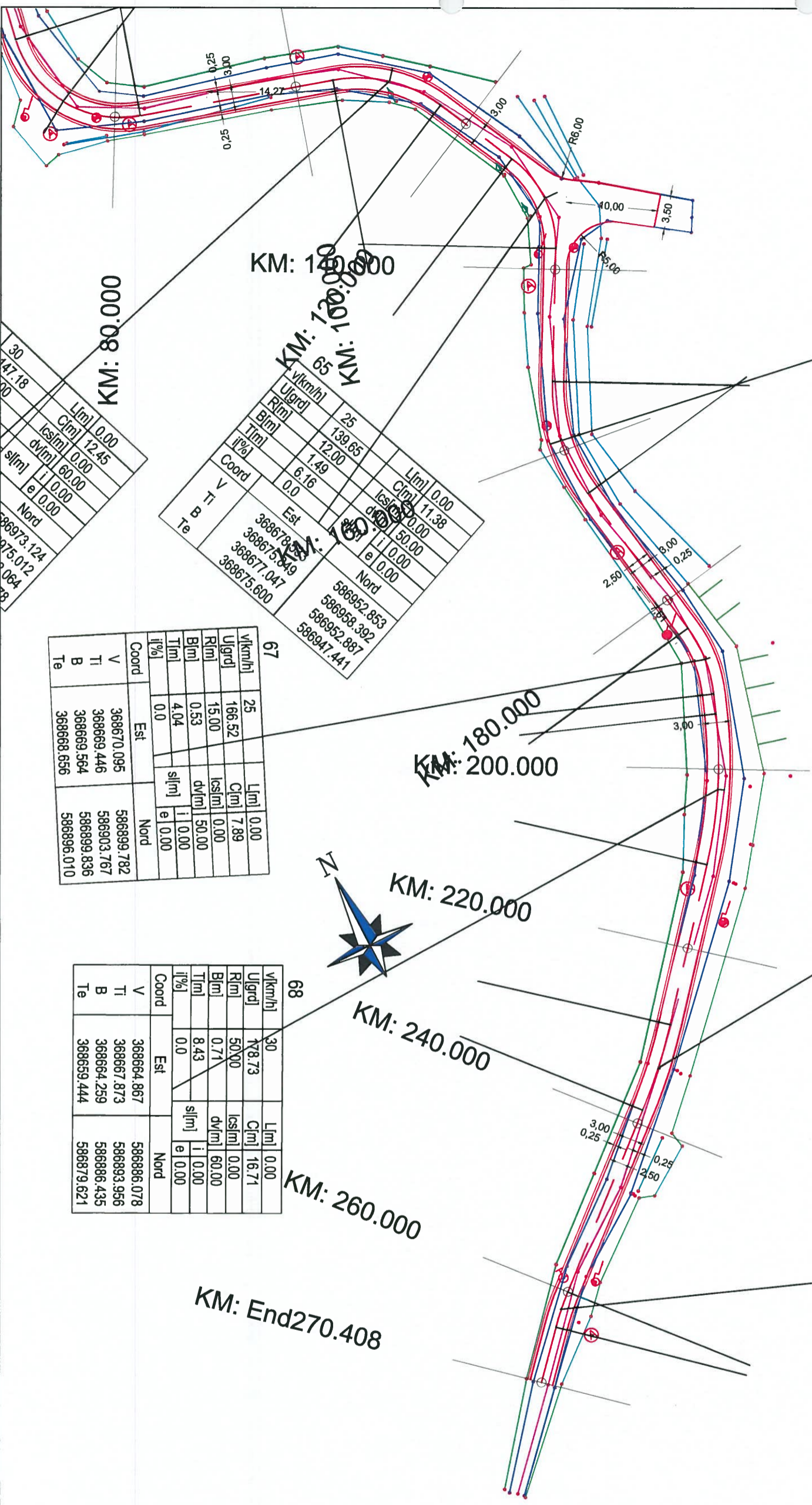
LEGENDA:

- carosabil proiectat
- - - acostament proiectat
- - - ax proiectat
- - - ax existent
- - - carosabil existent
- acces
- gard
- zid
- platforma

66		Coord	
U[km/h]	L[ml]	Est	Nord
30	0,00	368665,398	586928,621
U[grad]	C[ml]	368668,653	586934,626
R[ml]	lcs[ml]	368666,517	586928,432
B[ml]	dv[ml]	368666,496	586921,879
T[ml]	i[ml]		
i[%]	e[0,00]		
7,0			

69		Coord	
U[km/h]	L[ml]	Est	Nord
30	0,00	368644,674	586862,035
U[grad]	C[ml]	368647,859	586865,827
R[ml]	lcs[ml]	368644,529	586862,179
B[ml]	dv[ml]	368640,911	586858,817
T[ml]	i[ml]		
i[%]	e[0,00]		
0,0			

70		Coord	
U[km/h]	L[ml]	Est	Nord
30	0,00	368622,947	586843,471
U[grad]	C[ml]	368624,525	586844,803
R[ml]	lcs[ml]	368623,016	586843,421
B[ml]	dv[ml]	368621,605	586841,939
T[ml]	i[ml]		
i[%]	e[0,00]		
0,0			

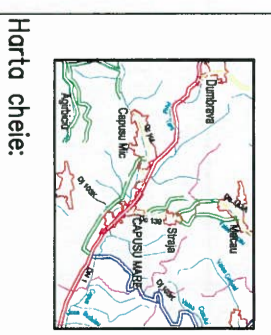


30		Coord	
U[km/h]	L[ml]	Est	Nord
147,18	0,00	368973,124	586973,124
U[grad]	C[ml]	368973,124	586973,124
R[ml]	lcs[ml]	368973,124	586973,124
B[ml]	dv[ml]	368973,124	586973,124
T[ml]	i[0,00]		
i[%]	e[0,00]		
0,00			

65		Coord	
U[km/h]	L[ml]	Est	Nord
25	0,00	368678,853	586952,853
U[grad]	C[ml]	368675,349	586958,392
R[ml]	lcs[ml]	368677,047	586952,887
B[ml]	dv[ml]	368675,600	586941,441
T[ml]	i[0,00]		
i[%]	e[0,00]		
6,16			

67		Coord	
U[km/h]	L[ml]	Est	Nord
25	0,00	368670,095	586899,782
U[grad]	C[ml]	368669,446	586903,767
R[ml]	lcs[ml]	368669,564	586899,836
B[ml]	dv[ml]	368668,656	586896,010
T[ml]	i[0,00]		
i[%]	e[0,00]		
4,04			

68		Coord	
U[km/h]	L[ml]	Est	Nord
30	0,00	368664,867	586886,078
U[grad]	C[ml]	368667,873	586893,956
R[ml]	lcs[ml]	368664,259	586886,435
B[ml]	dv[ml]	368659,444	586879,621
T[ml]	i[0,00]		
i[%]	e[0,00]		
8,43			



Harta cheie:

BENEFICIAR
Comuna
Capusiu Mare

DENUMIREA PROIECTULUI
 Documentatie pentru
 autorizarea lucrarilor de
 interventie
 pentru obiectivul

Reparatii si asfaltare uite
 Sat Agarbiciu, Comuna Capusiu Mare

Contract nr.:
1494/16.03.2016

Proiect nr.:
2/2016

PROIECTANT

S.C. DAMAR CONSULT S.R.L.
 CIUJ-NAPOCA

Data: Martie 2016

Proiectat	Ing. Radu Cristea	Sef proiect	Ing. Dana Podar
Desenat	Ing. Radu Cristea		

Data	semnatura	Descriere	Data	semnatura

MODIFICARI

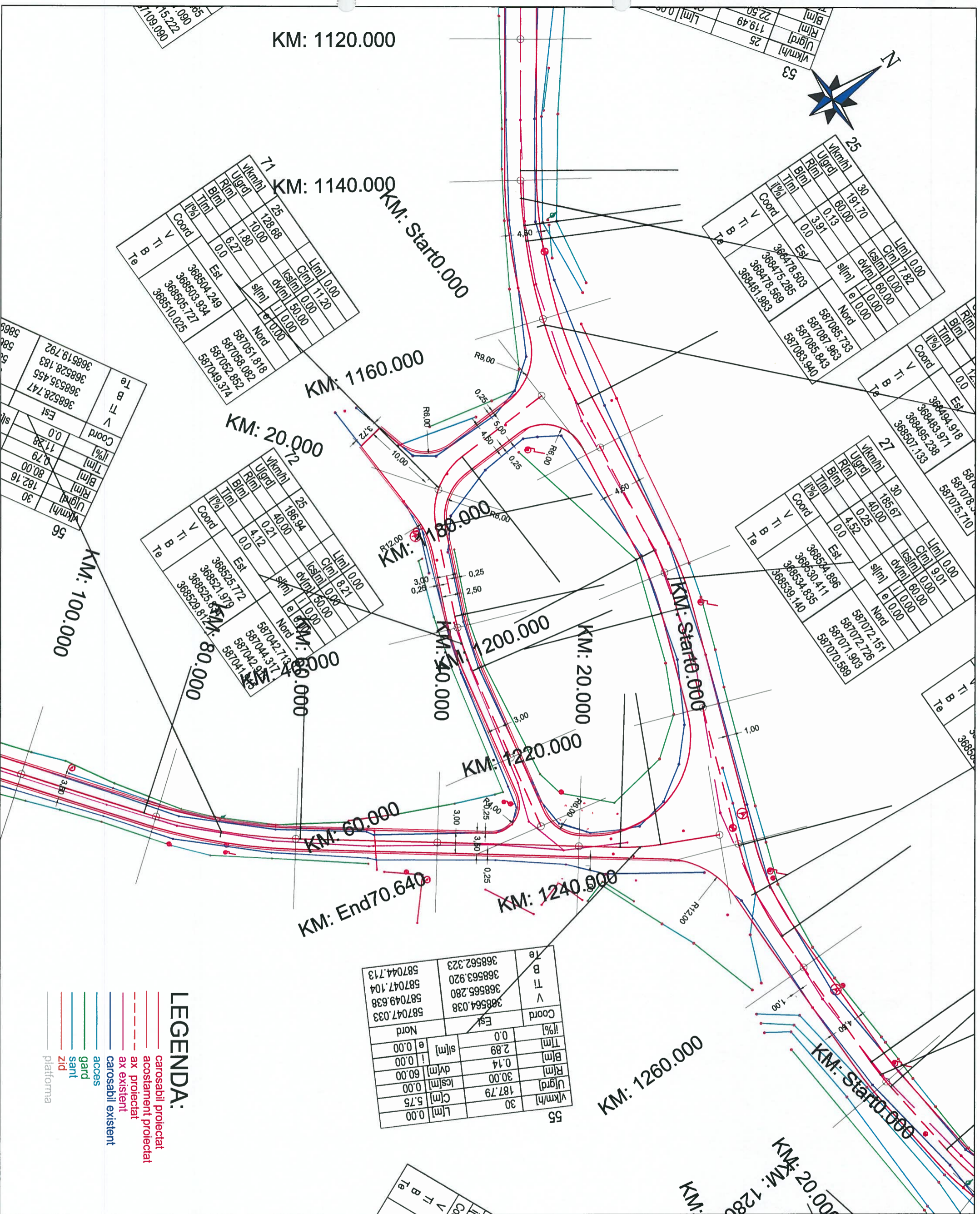
VERIFICATOR TEHNIC

APROBAT

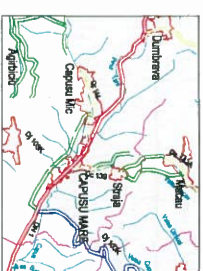
PLAN DE SITUATIE
Uita 4

Scara: 1:500

Cod: P.S. Nr.pl. 02



Harta cheie: 		BENEFICIAR Comuna Capusul Mare	
DENUMIREA PROIECTULUI Documentatie pentru autorizarea lucrărilor de intervenție pentru obiectivul Reparatii si asfaltare uitate Sat Agarbiciu, Comuna Capusul Mare			
Contract nr.: 1494/16.03.2016		Project nr.: 2/2016	
PROIECTANT S.C. DAMAR CONSULT S.R.L. CIUJ-NAPOCA			
Data: Martie 2016			
Proiectat Ing. Rodu Cristea	Ser proiect Ing. Oana Podar		
Desenat Ing. Rodu Cristea			
Data Data Descriere Data	Data Data Descriere Data	Data Data Descriere Data	
VERIFICATOR TEHNIC Data			
MODIFICARI APROBAT			
PLAN DE SITUATIE Uita			
Scara: 1:500			
Cod: P.S. Nr.pl. 01			



Harta cheie:

BENEFICIAR
Comuna
Capusu Mare

DENUMIREA PROIECTULUI
Documentatie pentru
autorizarea lucrarilor de
interventie
pentru obiectivul

Reparatii si asfaltare ulite
Sat Agarbiciu, Comuna Capusu Mare

Contract nr.:
1494/16.03.2016

Proiect nr.:
2/2016

PROIECTANT



S.C. DAMMAR CONSULT S.R.L.
CLUJ-NAPOCA

Data: Martie 2016

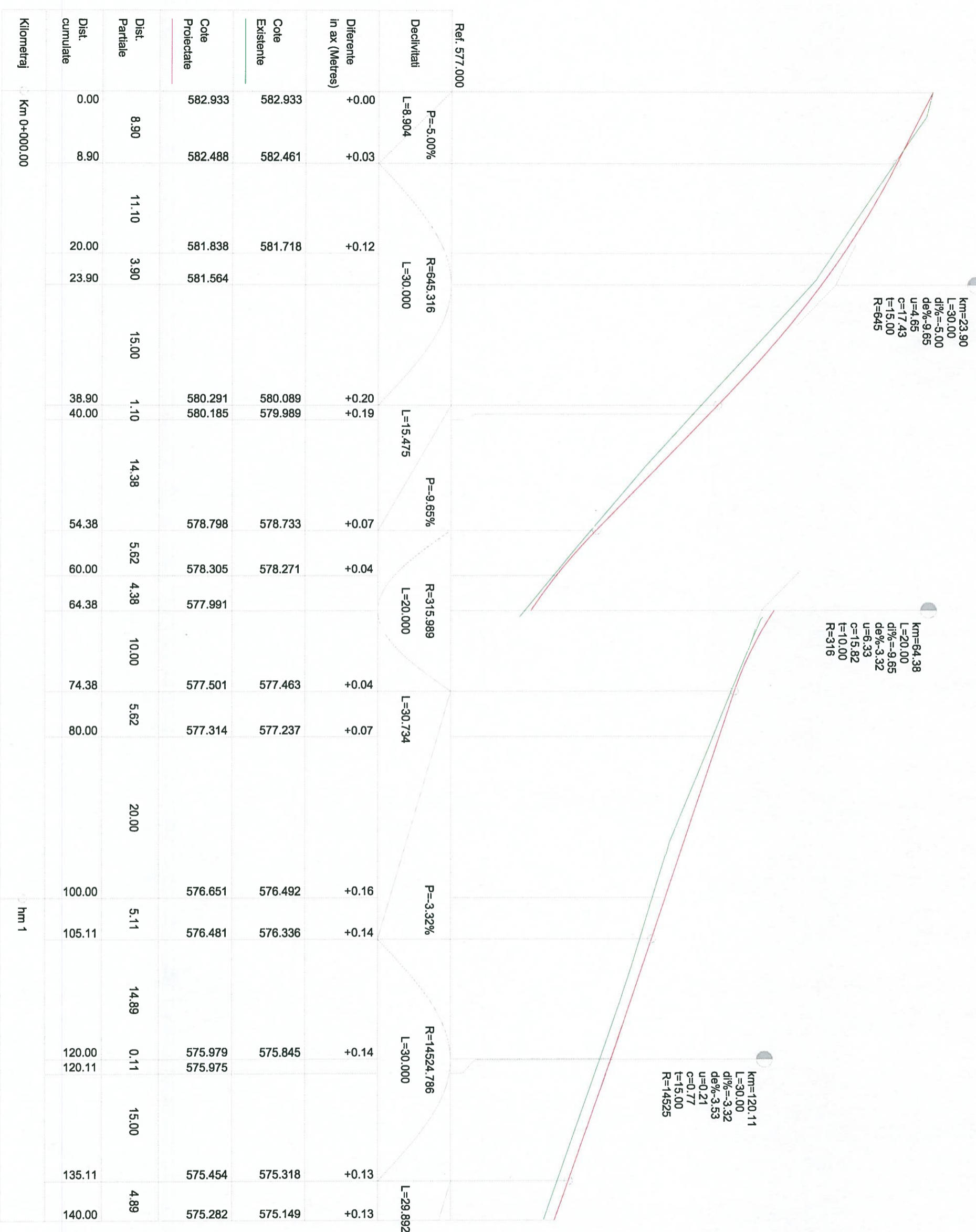
Proiectat: [Signature] Sef proiect
Ing. Radu Cristea Ing. Dana Padur
Desenat: [Signature]
Ing. Radu Cristea

Data	Semnatura	Descriere	Data	Semnatura
		MODIFICARI		
		VERIFICATOR TEHNIC		
		APROBAT		

PROFIL LONGITUDINAL
DITTA 1

Scara: 1:50; 1:500

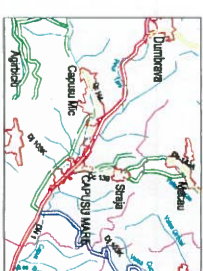
Cod: P.L. Nr.pl. 01



km=23.90
L=30.00
di%=-5.00
de%=-9.65
u=4.65
c=17.43
f=15.00
R=645

km=64.38
L=20.00
di%=-9.65
de%=-3.32
u=6.33
c=15.82
f=10.00
R=316

km=120.11
L=30.00
di%=-3.32
de%=-3.53
u=0.21
c=0.77
f=15.00
R=14525



Harta cheie:

BENEFICIAR
 Comuna
 Capus Mare

DENUMIREA PROIECTULUI
 Documentatie pentru
 autorizarea lucrarilor de
 interventie
 pentru obiectivul

Reparatii si asfaltare ulite
 Sal Agarbiciu, Comuna Capus Mare



Contract nr.:
 1494/16.03.2016

Proiect nr.:
 2/2016

PROIECTANT

 S.C. DAMAR CONSULT S.R.L.
 CIUJ-NAPOCA


Data: Martie 2016

Proiectat:  Set proiect
 Ing. Rodu Cristea Ing. Oana Podar
 Desenat: 
 Ing. Rodu Cristea

	
Data Semnata	Descriere
Data Semnata	APROBAT

VERIFICATOR TEHNIC Data

PROFIL LONGITUDINAL
 Uita 1



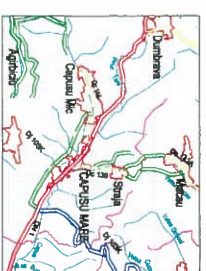
km=336.40
 L=30.00
 di%=-3.03
 de%=-2.50
 u=0.53
 c=1.98
 f=15.00
 R=5695

km=380.13
 L=30.00
 di%=-2.50
 de%=-3.06
 u=0.56
 c=2.12
 f=15.00
 R=5316

km=416.29
 L=20.00
 di%=-3.06
 de%=-2.30
 u=0.77
 c=1.92
 f=10.00
 R=2610

Scara: 1:50; 1:500

Cod: P.L. Nr.pl. 05



Harta cheie:

BENEFICIAR

Comuna
Capusul Mare

DENUMIREA PROIECTULUI

Documentatie pentru
autorizarea lucrarilor de
interventie
pentru obiectivul

Reparatii si asfaltare ulite
Sat Agarbiciu, Comuna Capusul Mare

Contract nr.:

1494/16.03.2016

Proiect nr.:

2/2016

PROIECTANT



S.C. DAMAR CONSULT S.R.L.

CLUJ-NAPOCA

Data: Martie 2016

Proiectat	Ing. Radu Cristea	Sef proiect	Ing. Dana Podar
Desenat	Ing. Rodu Cristea		



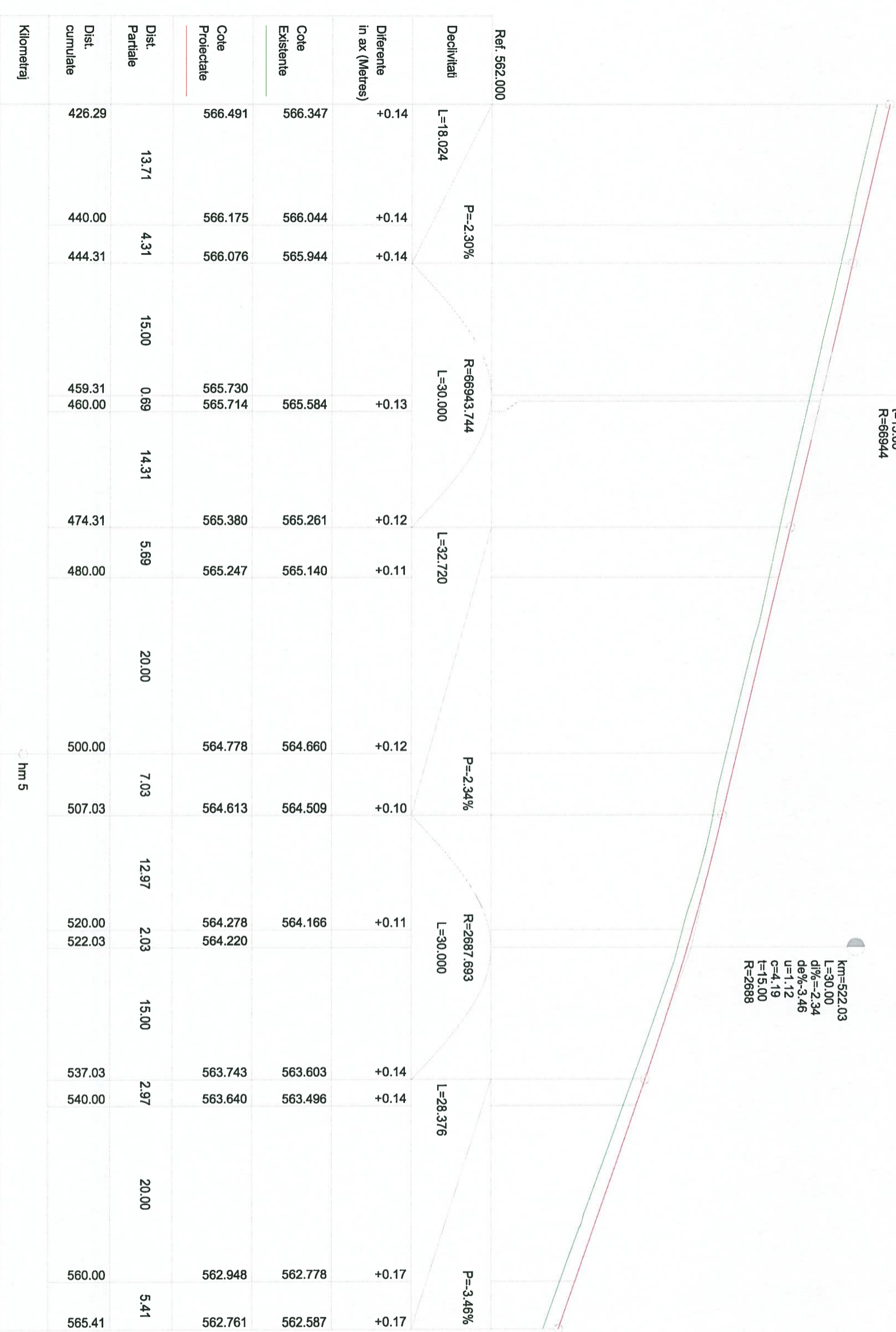
Data	Semnatura	Descriere	Data	Semnatura
		MODIFICARI		
		VERIFICATOR TEHNIC		
		APROBAT		

PROFIL LONGITUDINAL

U l i t a

Scara: 1:50; 1:500


Cod: P.l. Nr.pl. 04



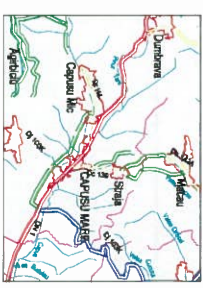
Km=459.31
L=30.00
di%=-2.30
de%=-2.34
u=0.04
c=0.17
t=15.00
R=66944

Km=522.03
L=30.00
di%=-2.34
de%=-3.46
u=1.12
c=4.19
t=15.00
R=2688

km=580.41
 L=30.00
 dg%=-3.46
 dg%=-2.92
 U=0.54
 C=2.02
 l=15.00
 R=5583



Dist. cumulate	Dist. Partiale	Cote Proiectate	Cote Existente	Diferente in ax (Metres)
565.41	14.59	562.761	562.587	+0.17
580.00	0.41	562.275	562.109	+0.17
580.41	15.00	561.804	561.685	+0.11
595.41	4.59	561.670	561.568	+0.10
600.00	20.00	561.085	561.019	+0.07
620.00	20.00	560.501	560.327	+0.17
640.00	20.00	559.916	559.905	+0.01
660.00	20.00	559.332	559.181	+0.15
680.00	20.00	558.747	558.614	+0.14
700.00				



Harta cheie:

BENEFICIAR
 Comuna
 Capus Mare

DENUMIREA PROIECTULUI
 Documentatie pentru
 autorizarea lucrarilor de
 interventie
 pentru obiectivul

Reparatii si asfaltare ulite
 Sat Agarbiciu, Comuna Capus Mare

Contract nr.:
 1494/16.03.2016

Proiect nr.:
 2/2016

PROIECTANT

 S.C. DAMAR CONSULT S.R.L.
 CIUJ-NAPOCA

Data: Martie 2016

Proiectat	ing. Radu Cristea	Seif proiect	ing. Dana Podor
Desenat	ing. Radu Cristea		

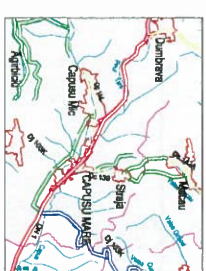


Data	Semnatura	Descriere	Data	Semnatura
		MODIFICARI		
		VERIFICATOR TEHNIC		

PROFIL LONGITUDINAL


Scara: 1:50; 1:500

Cod: P.L. Nr.pl. 05



Harta cheie:

BENEFICIAR
Comuna
Capusul Mare

DENUMIREA PROIECTULUI
Documentatie pentru
autorizarea lucrarilor de
interventie
pentru obiectivul

Reparatii si asfaltare ulite
Sal Agarbiciu, Comuna Capusul Mare

Contract nr.:
1494/16.03.2016

Project nr.:
2/2016

PROIECTANT
S.C. DAMAR CONSULT S.R.L.
CLUJ-NAPOCA

Data: Martie 2016

Proiectat	ing. Rodu Cristian	Sef proiect	ing. Oana Podar
Desenat	ing. Rodu Cristian		

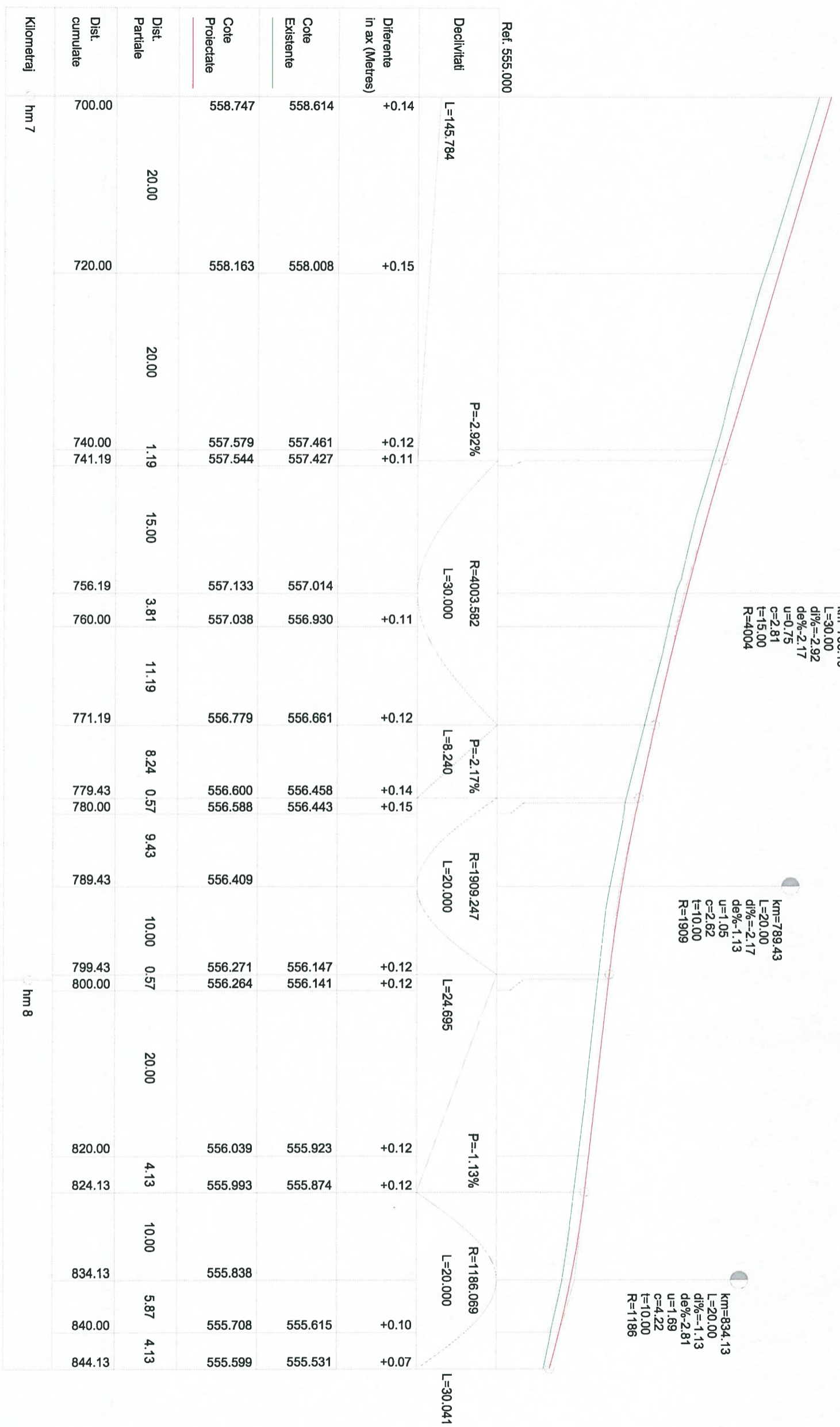
Data	Semnatur	Descriere	Data	Semnatur

MODIFICARI	APROBAT
VERIFICATOR TEHNIC	Data

PROFIL LONGITUDINAL
Deta 1

Scara: 1:50; 1:500

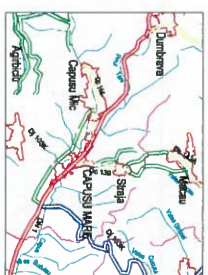
Cod: P.L. Nr.pl. 06



km=756.19
L=30.00
d1%=-2.92
de%=-2.17
u=0.75
c=2.81
t=15.00
R=4004

km=789.43
L=20.00
d1%=-2.17
de%=-1.13
u=1.05
c=2.62
t=10.00
R=1909

km=834.13
L=20.00
d1%=-1.13
de%=-2.81
u=1.69
c=4.22
t=10.00
R=1186



Harta cheie:

BENEFICIAR
Comuna
Capus Mare

DENUMIREA PROIECTULUI
Documentatie pentru
autorizarea lucrarilor de
interventie
pentru obiectivul

Reparatii si asfaltare ulite
Sat Agarbiciu, Comuna Capus Mare

Contract nr.:
1494/16.03.2016

Proiect nr.:
2/2016

PROIECTANT

S.C. DAMAR CONSULT S.R.L.

CIUJ-NAPOCA

Data: Martie 2016

Proiectat	Ing. Radu Cristea	Sef proiect	Ing. Dana Podar
Desenat	Ing. Radu Cristea		

Data	Semnatur	Descriere	Data	Semnatura

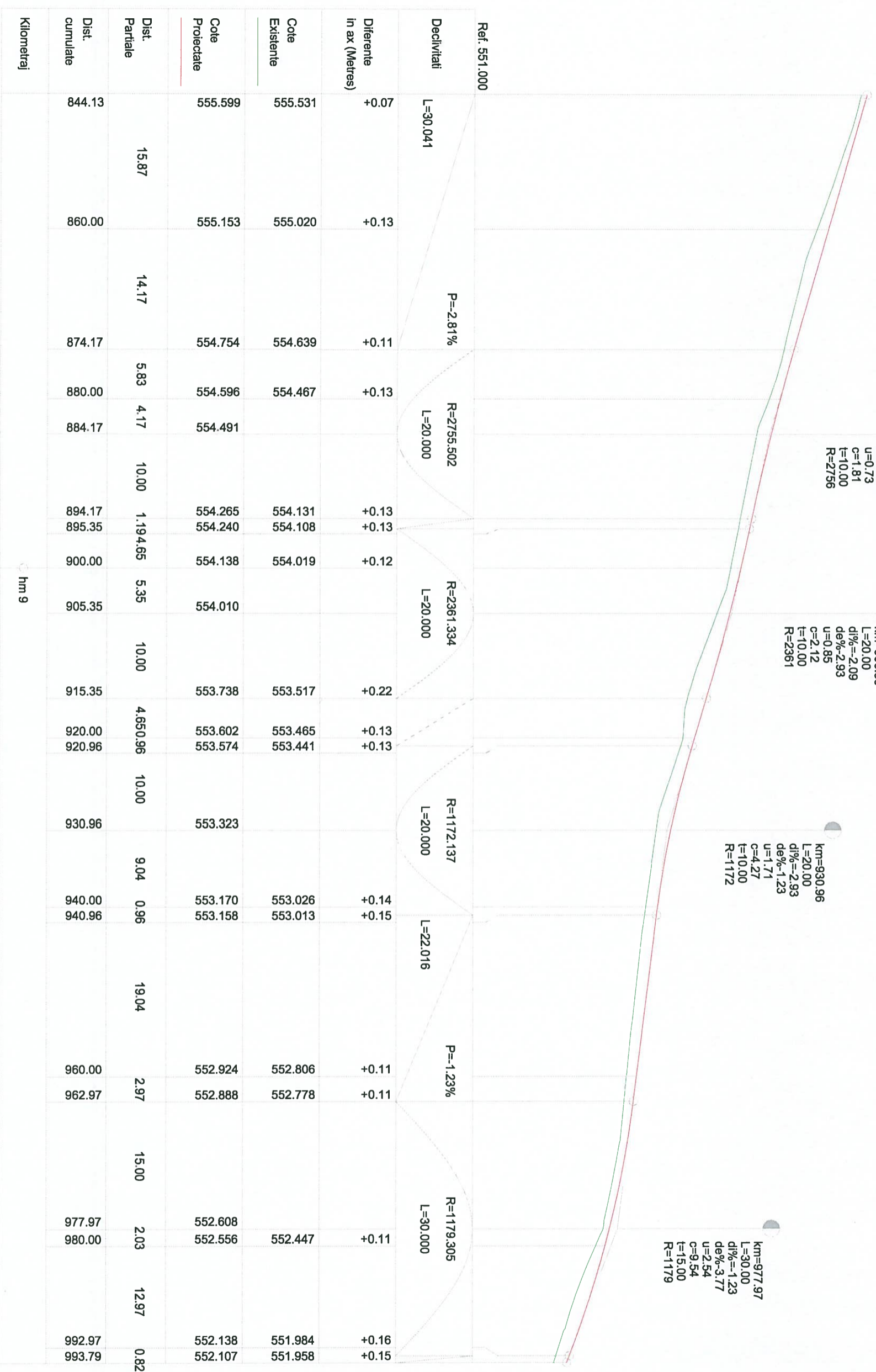
MODIFICARI

VERIFICATOR TEHNIC

PROFIL LONGITUDINAL
DITTA

Scara: 1:50; 1:500

Cod: P.L. Nr.pl. 07



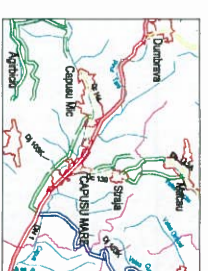
km=884.17
L=20.00
d1%=-2.81
de%=-2.09
u=0.73
c=1.81
f=10.00
R=2756

km=905.35
L=20.00
d1%=-2.09
de%=-2.93
u=0.85
c=2.12
f=10.00
R=2361

km=930.96
L=20.00
d1%=-2.93
de%=-1.23
u=1.71
c=4.27
f=10.00
R=1172

km=977.97
L=30.00
d1%=-1.23
de%=-3.77
u=2.54
c=9.54
f=15.00
R=1179

hm 9



Harta cheie:

BENEFICIAR
 Comuna
 Capus Mare

DENUMIREA PROIECTULUI
 Documentatie pentru
 autorizarea lucrarilor de
 interventie
 pentru obiectivul

Reparatii si asfaltare ulite
 Sat Agarbiciu, Comuna Capus Mare

Contract nr.:
 1494/16.03.2016

Proiect nr.:
 2/2016

PROIECTANT

 S.C. DAMARA CONSULT S.R.L.
 CIUJ-NAPOCA

Data: Martie 2016

Proiectat:  Ser proiect: 
 Ing. Rodu Cristea Ing. Dana Padur
 Desenat: 
 Ing. Rodu Cristea

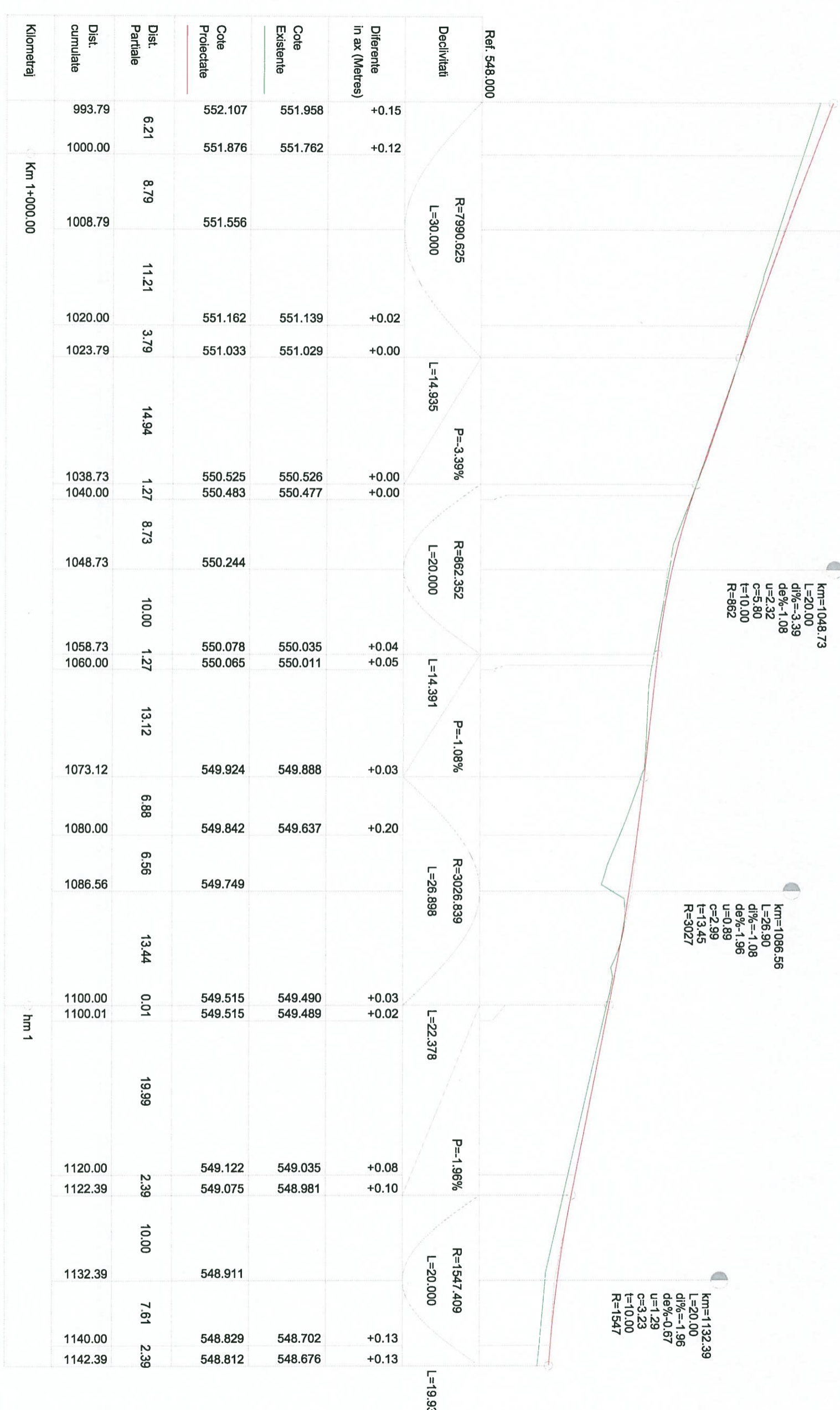


Data	Semnura	Descriere	Data	Semnura
		MODIFICARI		
		VERIFICATOR TEHNIC		
		APROBAT		

PROFIL LONGITUDINAL
 DITRA 1

Scara: 1:50; 1:500

Cod: P.L. Nr.pl. 48



Km=1008.79
 L=30.00
 dl%=-3.77
 de%=-3.39
 u=0.38
 c=1.41
 t=15.00
 R=7991

Km=1048.73
 L=20.00
 dl%=-3.39
 de%=-1.08
 u=2.32
 c=5.80
 t=10.00
 R=862

Km=1086.56
 L=26.90
 dl%=-1.08
 de%=-1.96
 u=0.89
 c=2.99
 t=13.45
 R=3027

Km=1132.39
 L=20.00
 dl%=-1.96
 de%=-0.67
 u=1.29
 c=3.23
 t=10.00
 R=1547


L=19.935

Km=1172.33
L=20.00
di%=-0.67
de%=-5.75
u=5.08
c=12.70
f=10.00
R=394

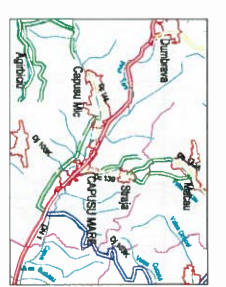
Km=1196.57
L=20.00
di%=-5.75
de%=-2.80
u=2.96
c=7.39
f=10.00
R=676

Km=1234.69
L=17.82
di%=-2.80
de%=-6.54
u=3.74
c=8.34
f=8.91
R=476

Km=1260.00
L=20.00
di%=-6.54
de%=-2.63
u=3.91
c=9.78
f=10.00
R=511



Ref. 543.000	Deductiati	Diferente in ax (Metres)	Cote Existente	Cote Proiectate	Dist. Partiale	Dist. cumulate	Kilometraj
	L=19.935	+0.13	548.676	548.812	17.61	1142.39	
	P=-0.67%	+0.10	548.587	548.693	2.33	1160.00	
		+0.11	548.568	548.678	10.00	1162.33	
	R=393.606 L=20.000		548.483	548.483	7.67	1172.33	
		+0.08	548.084	548.162	2.33	1180.00	
		+0.09	547.951	548.035	4.24	1182.33	
		+0.08	547.709	547.791	10.00	1186.57	
	R=676.489 L=20.000		547.290	547.290	3.43	1196.57	
		+0.12	547.028	547.152	6.57	1200.00	hm 2
	L=19.211	+0.12	546.816	546.936	13.43	1206.57	
	P=-2.80%	+0.13	546.426	546.560	5.78	1220.00	
		+0.14	546.264	546.399	8.91	1225.78	
	R=476.278 L=17.824		546.066	546.066	5.31	1234.69	
		+0.13	545.659	545.789	3.61	1240.00	
		+0.19	545.376	545.567	6.39	1243.61	
		+0.19	544.957	545.149	10.00	1250.00	
	R=511.044 L=20.000		544.482	544.593	10.00	1260.00	
		+0.11	544.110	544.232	7.78	1260.00	
	L=7.781	+0.12	543.907	544.028	2.22	1270.00	
		+0.11	543.859	543.970		1277.78	
						1280.00	



Harta cheie:
BENEFICIAR
Comuna
Capuslu Mare

DENUMIREA PROIECTULUI
Documentatie pentru autorizarea lucrarilor de interventie pentru obiectivul

Reparatii si asfaltare ulite Sal Agarbiciu, Comuna Capuslu Mare

Contract nr.: 1494/16.03.2016

Proiect nr.: 2/2016

PROIECTANT
S.C. DAMAR CONSULT S.R.L.
CLUJ-NAPOCA

Data: Martie 2016

Proiectat: [Signature]
Ing. Rodu Cristea

Desenat: [Signature]
Ing. Rodu Cristea



Data	Semnatura	Descriere	Data	Semnatura
		MODIFICARI		
		VERIFICATOR TEHNIC		
		APROBAT		

PROFIL LONGITUDINAL
Clasa I

Scara: 1:50; 1:500

Cod: P.L. Nr.pl. 09



Harta cheie:

BENEFICIAR
Comuna
Capus Mare

DENUMIREA PROIECTULUI
Documentatie pentru
autorizarea lucrarilor de
interventie
pentru obiectivul

Reparatii si asfaltare ulite
Sat Agardicui, Comuna Capus Mare

Contract nr.:
1494/16.03.2016

Proiect nr.:
2016

PROIECTANT
S.C. DAMAR CONSULT S.R.L.
CIUJ-NAPOCA

Data: Martie 2016

Proiectat	Sef proiect
Ing. Radu Cristea	Ing. Dana Podor
Desenat	
Ing. Radu Cristea	

Data	Semnatura	Descriere	Data	Semnatura

MODIFICARI

VERIFICATOR TEHNIC

PROFIL LONGITUDINAL

h m 3

Ref. 540.000	Declivitati	Diferente in ax (Metres)	Cote Existente	Cote Proiectate	Dist. Partiale	Dist. cumulate	Kilometraj
	R=3248.740 L=20.000	+0.11	543.859	543.970	7.78	1280.00	
				543.781	10.00	1287.78	
		+0.12	543.441	543.564	2.22	1297.78	
		+0.11	543.407	543.520	16.08	1300.00	
	P=-2.01%	+0.10	543.096	543.197	3.92	1316.08	
		+0.10	543.012	543.112	6.08	1320.00	
	R=1253.440 L=20.000		542.956	542.956	10.00	1326.08	
		+0.19	542.441	542.635	2.22	1336.08	
		+0.18	542.374	542.555	1.70	1338.30	
		+0.16	542.327	542.494	8.30	1340.00	
	R=1874.181 L=20.000		542.221	542.221	10.00	1348.30	
		+0.09	541.846	541.941	1.70	1358.30	
		+0.09	541.807	541.897	20.00	1360.00	
	R=1874.181 L=36.394		541.309	541.390	14.70	1380.00	
		+0.08	540.940	541.017	5.30	1394.70	
	P=-2.54%	+0.08	540.812	540.895	4.70	1400.00	
		+0.08	540.698	540.808	10.00	1404.70	
	R=1110.859 L=20.000		540.617	540.689	5.30	1414.70	
		+0.07	540.580	540.650	2.32	1420.00	
		+0.07	540.562	540.633		1422.32	

km=1287.78
L=20.00
dl%=-2.63
de%=-2.01
u=0.62
c=1.54
f=10.00
R=3249


km=1326.08
L=20.00
dl%=-2.01
de%=-3.61
u=1.60
c=3.99
f=10.00
R=1253

km=1348.30
L=20.00
dl%=-3.61
de%=-2.54
u=1.07
c=2.67
f=10.00
R=1874

km=1404.70
L=20.00
dl%=-2.54
de%=-0.74
u=1.80
c=4.50
f=10.00
R=1111

Scara: 1:50; 1:500

Cod: P.L. Nr.pl. 10



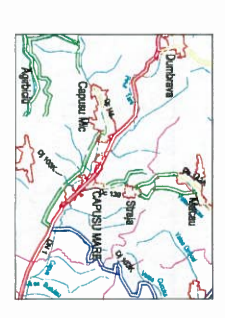
km=1437.32
L=30.00
di%=-0.74
de%=-2.04
u=1.30
c=4.87
f=15.00
R=2310

km=1471.68
L=15.00
di%=-2.04
de%=-3.88
u=1.85
c=3.46
f=7.50
R=813

km=1489.63
L=15.00
di%=-3.88
de%=-1.91
u=1.97
c=3.70
f=7.50
R=760

km=1527.17
L=20.00
di%=-1.91
de%=-0.34
u=1.57
c=3.93
f=10.00
R=1273

km=1557.15
L=20.00
di%=-0.34
de%=-2.31
u=1.97
c=4.93
f=10.00
R=1014



Harta cheie:
BENEFICIAR
Comuna
Capus Mare

DENUMIREA PROIECTULUI
Documentatie pentru
autorizarea lucrarilor de
intervenție
pentru obiectivul

Reparatii si asfaltare uite
Sat Agarbiciu, Comuna Capus Mare

Contract nr.:
1494/16.03.2016

Project nr.:
2/2016

PROIECTANT
S.C. DAMAR CONSULT S.R.L.
CLUJ-NAPOCA

Data: Martie 2016

Proiectat
ing. Rodu Cristea

Desenat
ing. Rodu Cristea

Sef proiect
ing. Oana Podar

ing. Rodu Cristea

Data Semnand
Descriere

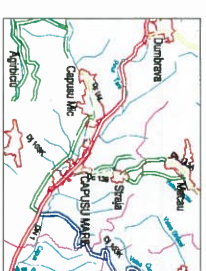
MODIFICARI
VERIFICATOR TEHNIC

APROBAT
Data

PROFIL LONGITUDINAL
DITA I

Scara: 1:50, 1:500

Cod: P.L. Nr.pl.



Harta cheie:

BENEFICIAR
Comuna
Capusul Mare

DENUMIREA PROIECTULUI
Documentație pentru
autorizarea lucrărilor de
intervenție
pentru obiectivul

Reparatii si asfaltare ulite
Sat Agarbiciu, Comuna Capusul Mare

Contract nr.:
1494/16.03.2016

Proiect nr.:
2/2016

PROIECTANT
S.C. DAMAR CONSULT S.R.L.
CLUJ-NAPOCA

Data: Martie 2016

Proiectat		Sef proiect	
Ing. Radu Cristea		Ing. Oana Podar	
Desenat			
Ing. Radu Cristea			

Data	Semnatură	Descriere	Data	Semnatură

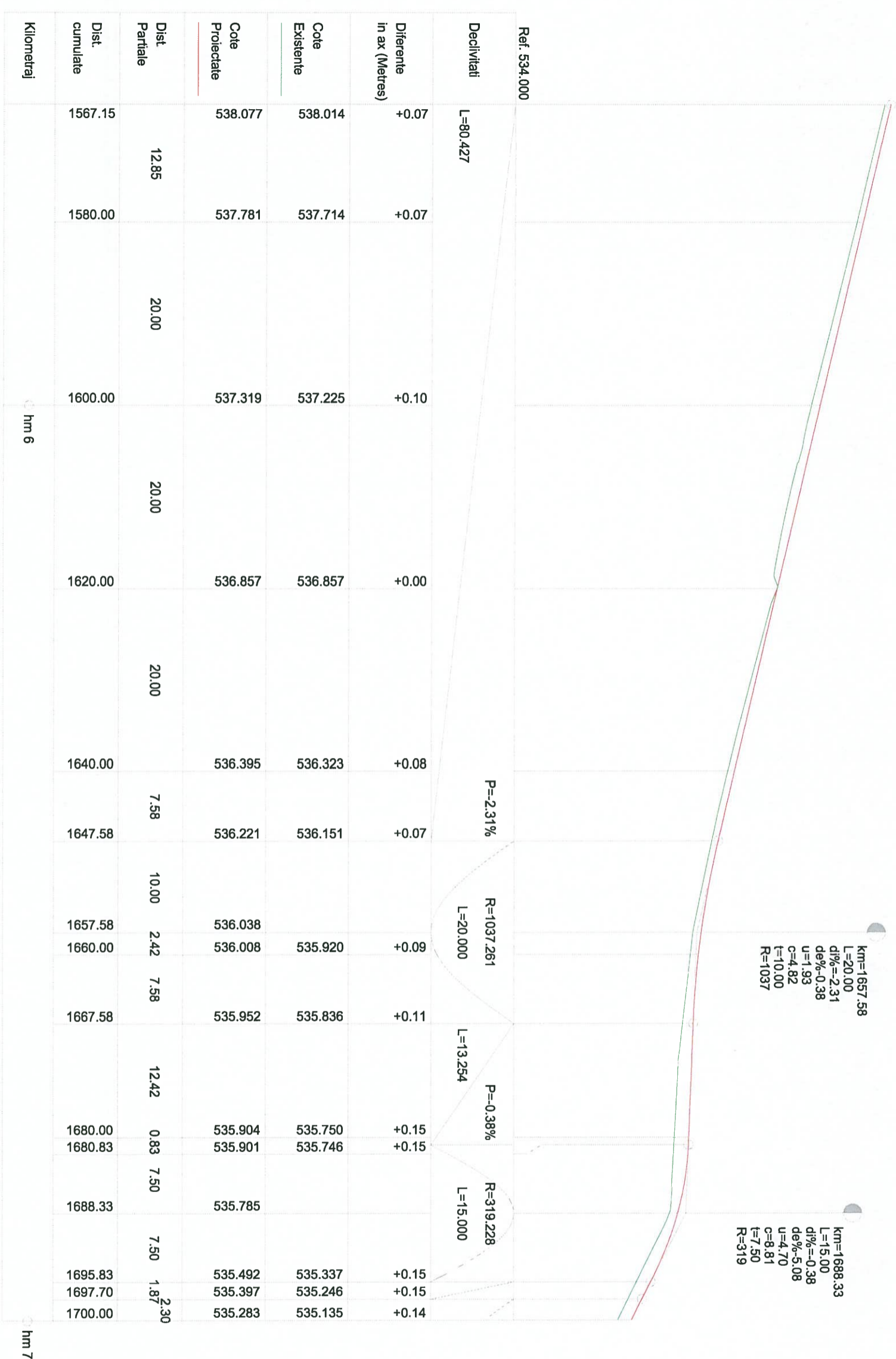
MODIFICARI

VERIFICATOR TEHNIC

PROFIL LONGITUDINAL
Detașat

Scara: 1:50; 1:500

Cod: P.L. Nr.pl. 17



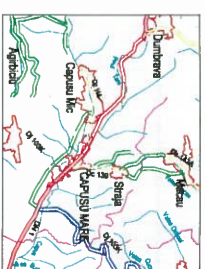
km=1707.70
L=20.00
di%=-5.08
de%=-2.35
u=2.73
c=6.83
f=10.00
R=732

km=1756.59
L=20.00
di%=-2.35
de%=-1.22
u=1.12
c=2.81
f=10.00
R=1782

km=1783.03
L=15.00
di%=-1.22
de%=-8.27
u=7.05
c=13.22
f=7.50
R=213

km=1802.37
L=15.00
di%=-8.27
de%=-2.06
u=6.21
c=11.65
f=7.50
R=241

km=1837.82
L=15.00
di%=-2.06
de%=-0.61
u=1.45
c=2.71
f=7.50
R=1037



Harta cheie:

BENEFICIAR
Comuna
Capusu Mare

DENUMIREA PROIECTULUI
Documentatie pentru
autorizarea lucrarilor de
intervenție
pentru obiectivul

Reparatii si asfaltare ulte
Sat Agarbiciu, Comuna Capusu Mare

Contract nr.:
1494/16.03.2016

Proiect nr.:
2/2016

PROIECTANT
S.C. DAMAR CONSULT S.R.L.
CLUJ-NAPOCA

Data: Martie 2016

Proiectat	Ing. Radu Cristea	Sef proiect	Ing. Dana Podar
Desenat	Ing. Radu Cristea		

Data	Semnatură	Descriere	Data	Semnatură

MODIFICARI

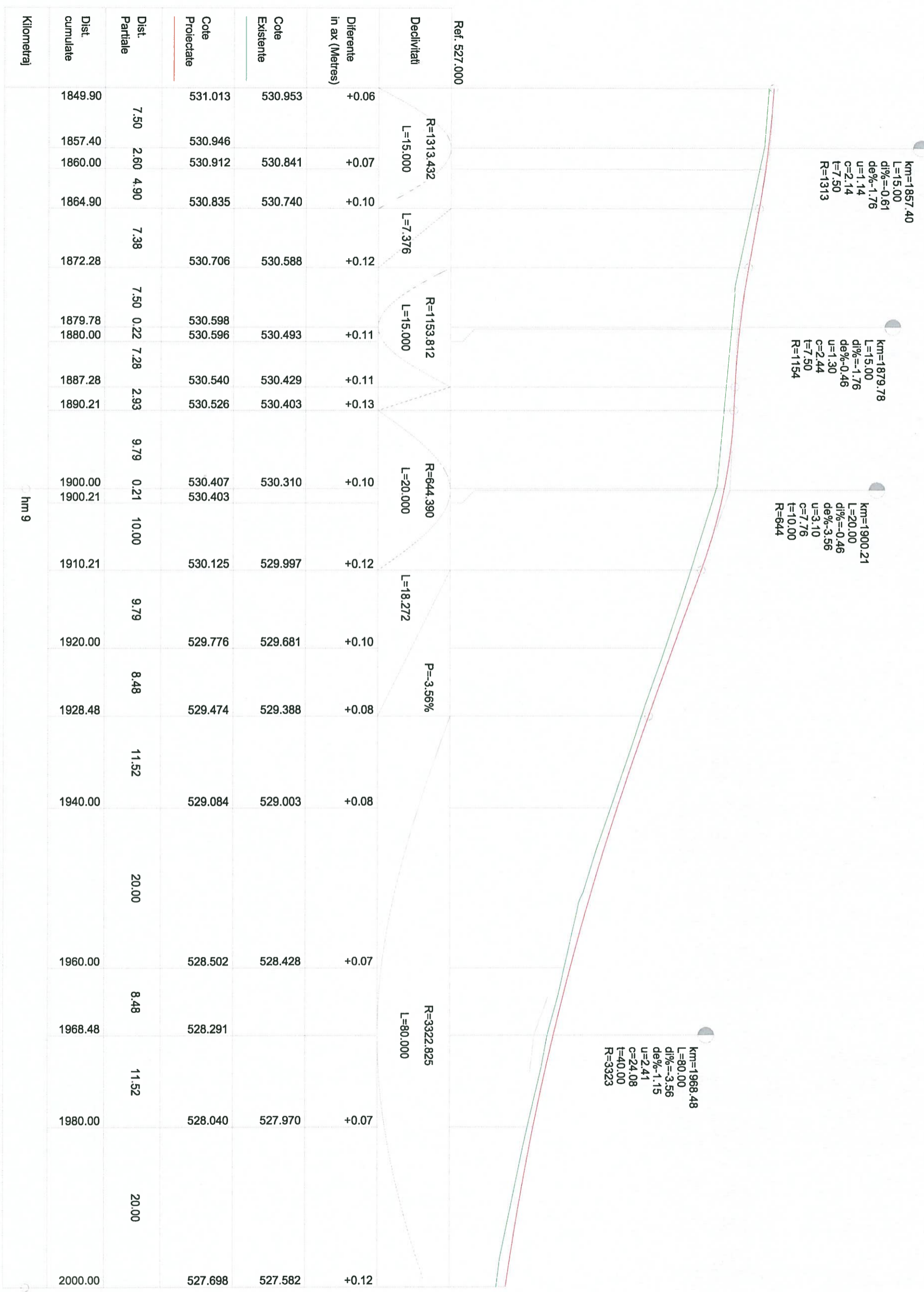
VERIFICATOR TEHNIC

PROFIL LONGITUDINAL
Dita 1

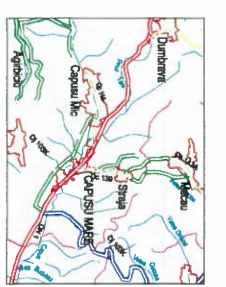
Scara: 1:50; 1:500

Cod: P.L. Nr.pl. 13

Ref. 530.000	Declivitat	Diferente in ax (Metres)	Cote Existente	Cote Proiectate	Dist Partiale	Dist cumulate	Kilometraj
	R=731.712 L=20.000	+0.14	535.135	535.283	7.70	1700.00	hm 7
			534.957		10.00	1707.70	
	L=28.887	+0.11 +0.12	534.538 534.481	534.654 534.600	2.30	1717.70 1720.00	
	P=-2.35%	+0.10 +0.12	534.032 533.861	534.131 533.976	6.59	1740.00 1746.59	
	R=1781.703 L=20.000	+0.13	533.577	533.770	10.00	1756.59	
	P=-1.22%	+0.12	533.496	533.619	3.41	1760.00	
	L=8.941	+0.12	533.496	533.619	6.59	1766.59	
	R=212.757 L=15.000	+0.13	533.382	533.510	8.94	1775.53	
		+0.09	533.322	533.408	4.47	1780.00	
		+0.19	532.614	533.286	3.03	1783.03	
	R=241.443 L=15.000	+0.10	531.973	532.069	7.50	1790.53	
		+0.12	532.320	532.439	4.34	1794.87	
	L=20.455	+0.10	531.973	532.069	5.13	1800.00	hm 8
		+0.07	531.383	531.935	2.37	1802.37	
	P=-2.06%	+0.04	531.617	531.664	7.50	1809.87	
	R=1036.735 L=15.000	+0.07	531.383	531.455	10.13	1820.00	
		+0.09	531.155	531.242	10.32	1830.32	
		+0.09	531.001	531.115	7.50	1837.82	
		+0.06	530.982	531.088	2.18	1840.00	
		+0.06	530.953	531.041	5.32	1845.32	
		+0.06	530.953	531.013	4.58	1849.90	



Ref. 527.000	Declivități	Diferențe in ax (Metres)	Cote Existente	Cote Proiectate	Dist. Partiale	Dist. cumulate	Kilometraj
	R=1313.432 L=15.000	+0.06	530.953	531.013	7.50	1849.90	hm 9
		+0.07	530.841	530.912	2.60	1857.40	
		+0.10	530.740	530.835	4.90	1860.00	
		+0.12	530.588	530.706	7.38	1864.90	
	R=1153.812 L=15.000	+0.11	530.493	530.598	7.50	1872.28	
		+0.11	530.429	530.540	0.22	1879.78	
		+0.13	530.403	530.526	7.28	1880.00	
		+0.10	530.310	530.407	2.93	1887.28	
	R=644.390 L=20.000	+0.12	529.997	530.403	9.79	1890.21	
		+0.10	529.681	530.125	0.21	1900.00	
		+0.10	529.681	529.776	10.00	1900.21	
		+0.08	529.388	529.474	9.79	1910.21	
		+0.08	529.003	529.084	8.48	1920.00	
		+0.07	528.428	528.502	11.52	1928.48	
		+0.07	527.970	528.040	20.00	1940.00	
	R=3322.825 L=80.000	+0.07	527.970	528.291	8.48	1960.00	
		+0.12	527.582	528.040	11.52	1968.48	
		+0.12	527.582	527.698	20.00	1980.00	
		+0.12	527.582	527.698	20.00	2000.00	



Harta cheie:
BENEFICIAR
Comuna
Capus Mare

DENUMIREA PROIECTULUI
Documentatie pentru
autorizarea lucrarilor de
intervenție
pentru obiectivul
Reparatii si asfaltare uite
Sat Agarbiciu, Comuna Capus Mare

Contract nr.:
1494/16.03.2016

Proiect nr.:
2/2016

PROIECTANT
S.C. DAMAR CONSULT S.R.L.
CLUJ-NAPOCA

Data: Martie 2016

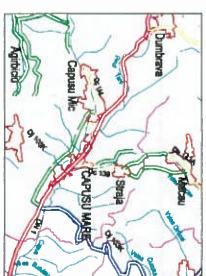
Proiectat	Ing. Radu Cristea	Sef proiect	Ing. Dana Podar
Desenat	Ing. Radu Cristea		

Data	Semnatură	Descriere	Data	Semnatură
		MODIFICARI		
		VERIFICATOR TEHNIC		
		APROBAT		

PROFIL LONGITUDINAL
LITRA I

Scara: 1:50; 1:500

Cod: P.L. Nr.pl. 14



Harta cheie:

BENEFICIAR
Comuna
Capusul Mare

DENUMIREA PROIECTULUI
Documentatie pentru
autorizarea lucrarilor de
interventie
pentru obiectivul

Reparatii si asfaltare ulite
Sat Agarbiciu, Comuna Capusul Mare

Contract nr.:
1494/16.03.2016

Proiect nr.:
2/2016

PROIECTANT
S.C. DAMAR CONSULT S.R.L.
CLUJ-NAPOCA

Data: Martie 2016

Proiectat	Ing. Rodu Cristea	Sef proiect	Ing. Oana Podar
Desenat	Ing. Rodu Cristea		

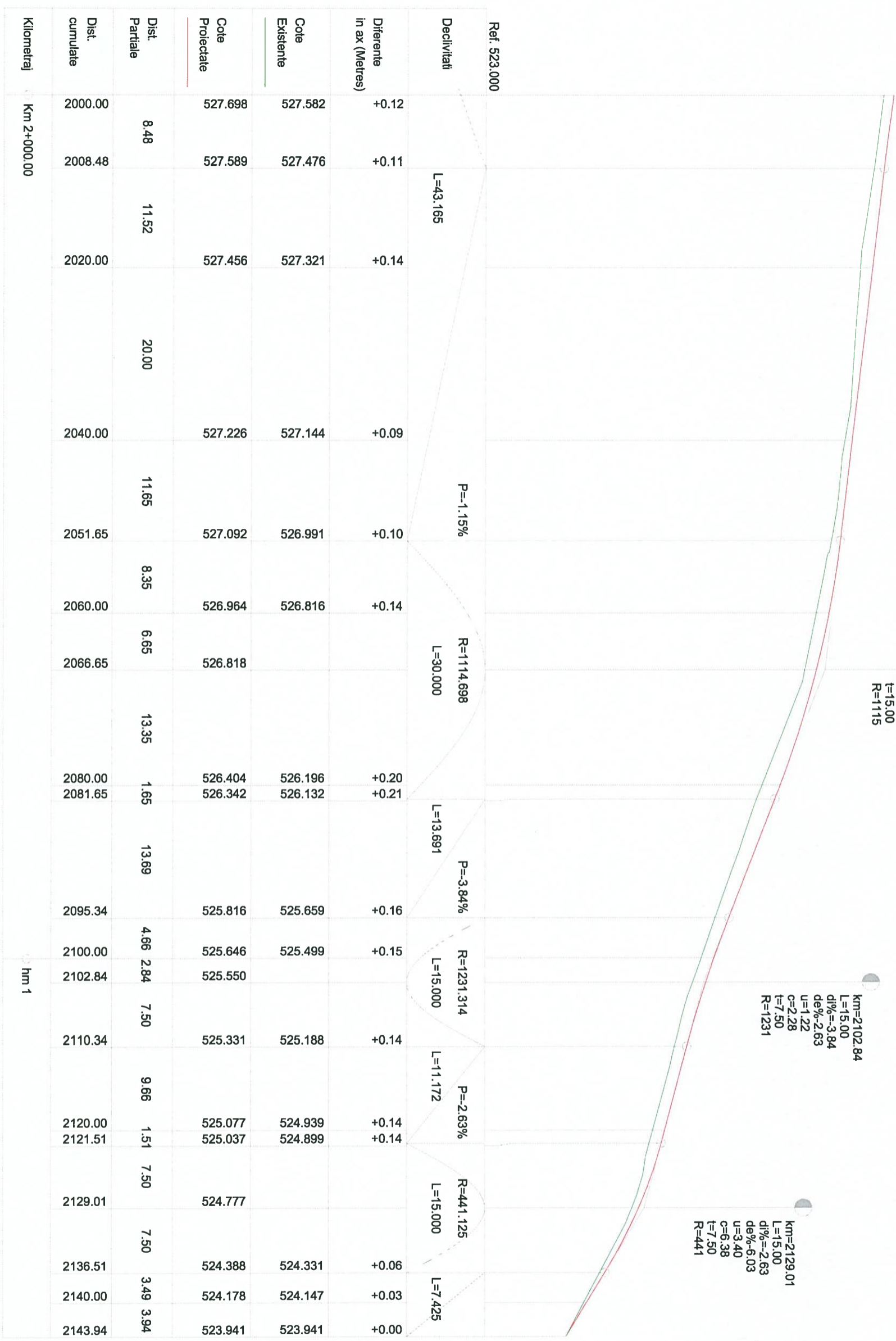
Data	Semnatură	Descriere	Data	Semnatură

VERIFICATOR TEHNIC

PROFIL LONGITUDINAL
LITRA 1

Scara: 1:500 1:500

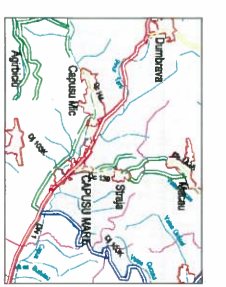
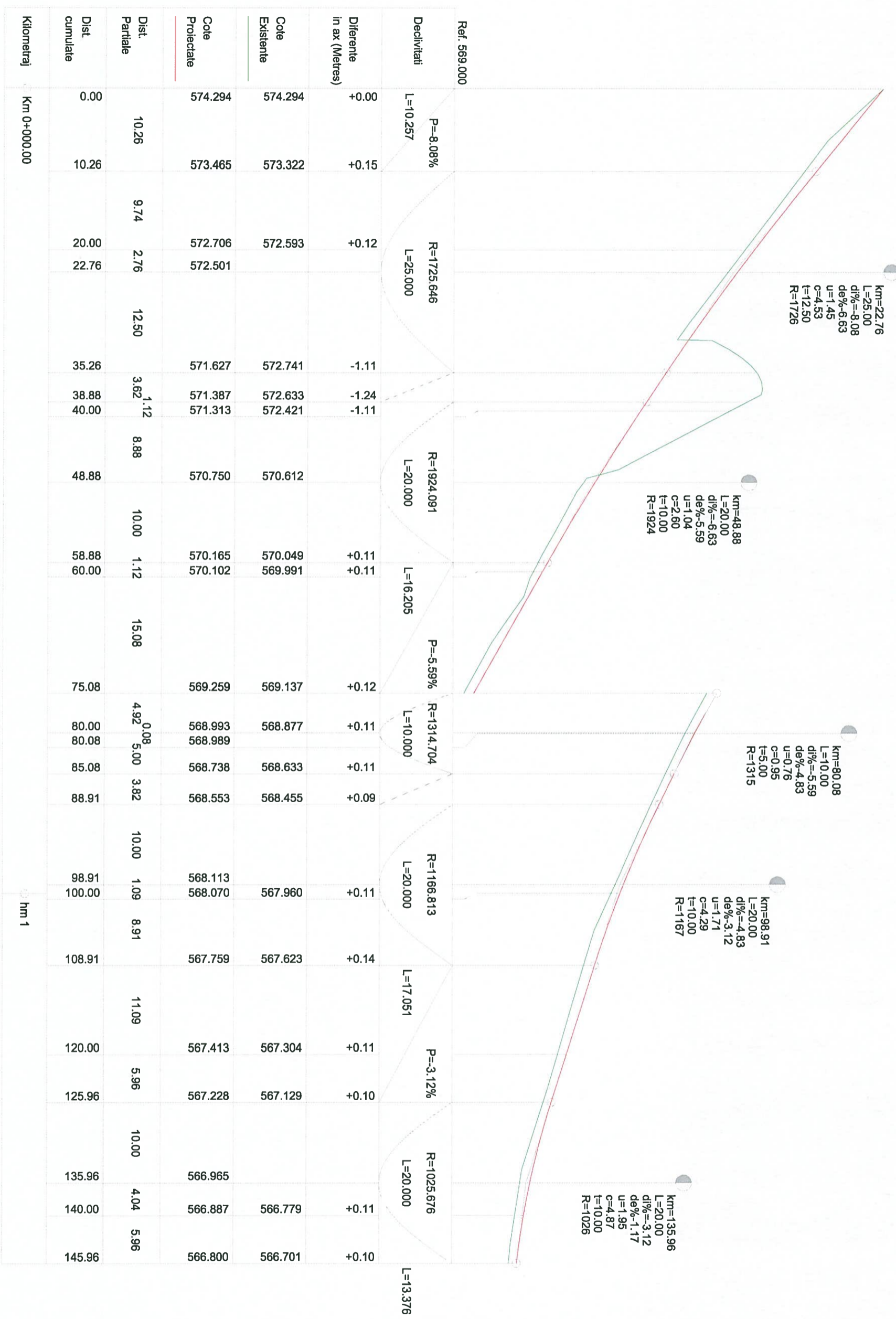
Cod: P.L. Nr.pl. 15



km=2066.65
L=30.00
di%=-1.15
de%=-3.84
u=2.69
c=10.09
f=15.00
R=1115

km=2102.84
L=15.00
di%=-3.84
de%=-2.63
u=1.22
c=2.28
f=7.50
R=1231

km=2129.01
L=15.00
di%=-2.63
de%=-6.03
u=3.40
c=6.38
f=7.50
R=441



Harta cheie:
 BENEFICIAR
 Comuna
 Capusul Mare

DENUMIREA PROIECTULUI
 Documentatie pentru
 autorizarea lucrarilor de
 interventie
 pentru obiectivul
 Reparatii si asfaltare uite
 Sat Agarbiciu, Comuna Capusul Mare

Contract nr.:
 1494/16.03.2016

Project nr.:
 2/2016

PROIECTANT
 S.C. DAMAR CONSULT S.R.L.
 CLUJ-NAPOCA

Data: Martie 2016

Proiectat	Sef proiect
ing. Rodu Cristea	ing. Oana Podar
Desenat	
ing. Rodu Cristea	

Data	Semnatura	Descriere	Data	Semnatura

MODIFICARI

VERIFICATOR TEHNIC

APROBAT

PROFIL LONGITUDINAL

Uita

Scara: 1:50; 1:500

Cod: P.L. Nr.pl. 01

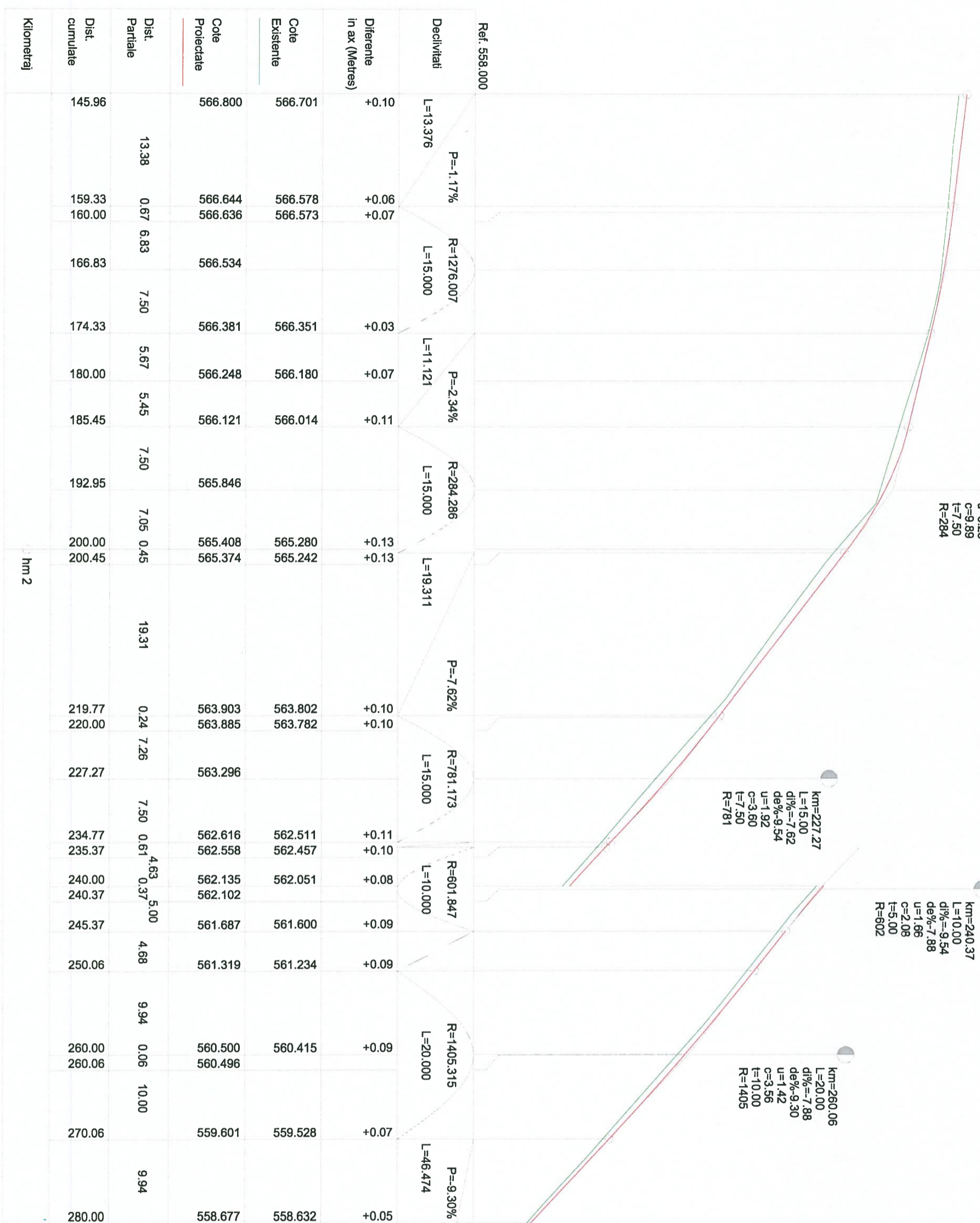
km=166.83
L=15.00
di%=-1.17
de%=-2.34
u=1.18
c=2.20
f=7.50
R=1276

km=192.95
L=15.00
di%=-2.34
de%=-7.62
u=5.28
c=9.89
f=7.50
R=284

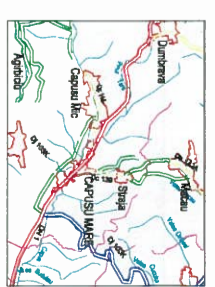
km=240.37
L=10.00
di%=-9.54
de%=-7.88
u=1.66
c=2.08
f=5.00
R=602

km=227.27
L=15.00
di%=-7.62
de%=-9.54
u=1.92
c=3.60
f=7.50
R=781

km=260.06
L=20.00
di%=-7.88
de%=-9.30
u=1.42
c=3.56
f=10.00
R=1405



Ref. 558.000	Decalvati	Diferente in ax (Metres)	Cote Existente	Cote Protectate	Dist. Partiale	Dist. cumulate	Kilometraj
	L=13.376	+0.10	566.701	566.800	13.38	145.96	
	P=-1.17%	+0.06	566.578	566.644	0.67	159.33	
		+0.07	566.573	566.636	6.83	160.00	
	R=1276.007			566.534	7.50	166.83	
	L=15.000	+0.03	566.351	566.381	5.67	174.33	
	P=2.34%	+0.07	566.180	566.248	5.45	180.00	
		+0.11	566.014	566.121	7.50	185.45	
	R=284.286			565.846	7.05	192.95	
	L=15.000	+0.13	565.280	565.408	0.45	200.00	
	P=-7.62%	+0.13	565.242	565.374	19.31	200.45	hm 2
	L=19.311	+0.10	563.802	563.903	0.24	219.77	
		+0.10	563.782	563.885	7.26	220.00	
	R=781.173			563.296	7.50	227.27	
	L=15.000	+0.11	562.511	562.616	0.61	234.77	
	P=-9.30%	+0.10	562.457	562.558	4.63	235.37	
	R=601.847	+0.08	562.051	562.135	0.37	240.00	
	L=10.000	+0.09	561.600	562.102	5.00	240.37	
		+0.09	561.234	561.687	4.68	245.37	
	R=1405.315	+0.09	560.415	561.319	9.94	250.06	
	L=20.000	+0.09	560.415	560.500	0.06	260.00	
		+0.07	559.528	560.496	10.00	260.06	
	P=9.30%	+0.07	559.528	559.601	9.94	270.06	
	L=46.474	+0.05	558.632	559.677		280.00	



Harta cheie:
BENEFICIAR
Comuna
Capusu Mare

DENUMIREA PROIECTULUI
Documentatie pentru autorizarea lucrarilor de interventie pentru obiectivul
Reparatii si asfaltare ulite Sat Agarbiciu, Comuna Capusu Mare

Contract nr.:
1494/16.03.2016

Proiect nr.:
2/2016

PROIECTANT
S.C. DAMAR CONSULT S.R.L.
CLUJ-NAPOCA

Data: Martie 2016

Proiectat: [Signature]
Ing. Rodu Cristea

Sef proiect: [Signature]
Ing. Oana Podar

Desenat: [Signature]
Ing. Rodu Cristea

Data	Semnatura	Descriere	Data	Semnatura
		MODIFICARI		
		VERIFICATOR TEHNIC		

PROFIL LONGITUDINAL
Dita 2

Scara: 1:50; 1:500

Cod: P.L. Nr.pl. 12

km=326.53
L=20.00
di%=-9.30
de%=-8.86
u=0.44
c=1.11
f=10.00
R=4509

km=347.80
L=20.00
di%=-8.86
de%=-7.98
u=0.87
c=2.18
f=10.00
R=2296

km=371.54
L=10.00
di%=-7.98
de%=-5.64
u=2.34
c=2.93
f=5.00
R=427

Ch 382.133 RL 549.973 Intersection with Caros stg

Ref. 549.000	Declivitat	Diferente in ax (Metres)	Cote Existente	Cote Proiectate	Dist. Partiale	Dist. cumulate	Kilometraj
	L=46.474	+0.05	558.632	558.677	20.00	280.00	hm 3
		+0.03	556.786	556.817		300.00	
	P=-9.30%	+0.11	555.165	555.280	16.53	316.53	
		+0.10	554.864	554.958	3.47	320.00	
	R=4509.008 L=20.000		554.361	554.361	6.53	326.53	
		+0.07	553.389	553.464	10.00	336.53	
		+0.08	553.270	553.352	1.27	337.80	
		+0.10	553.057	553.158	2.20	340.00	
	R=2296.288 L=20.000		552.488	552.488	7.80	347.80	
		+0.07	551.603	551.668	10.00	357.80	
		+0.07	551.424	551.492	2.20	360.00	
	P=-7.98%	+0.08	550.893	550.970	6.54	366.54	
	R=426.937 L=10.000		550.600	550.600	5.00	371.54	
		+0.04	550.248	550.289	5.00	376.54	
		+0.05	550.044	550.093	3.462.13	380.00	
		+0.00	549.973	549.973		382.13	



Harta cheie:

BENEFICIAR

Comuna
Capus Mare

DENUMIREA PROIECTULUI

Documentatie pentru
autorizarea lucrarilor de
interventie
pentru obiectivul

Reparatii si asfaltare ulite
Sat Agarbiciu, Comuna Capus Mare

Contract nr.:
1494/16.03.2016

Proiect nr.:
2/2016

PROIECTANT
S.C. DAMAR CONSULT S.R.L.
CLUJ-NAPOCA

Data: Martie 2016

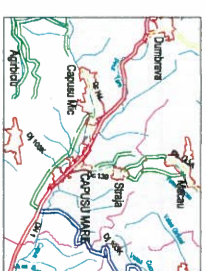
Proiectat	Ing. Rodu Cristea	Sef proiect	Ing. Oana Podar
Desenat	Ing. Rodu Cristea		

Data	Semnatura	Descriere	Data	Semnatura
		MODIFICARI		
		VERIFICATOR TEHNIC		

PROFIL LONGITUDINAL
Uita

Scara: 1:50, 1:500

Cod: P.L. Nr.pl. 03



Harta cheie:

BENEFICIAR
Comuna
Capusul Mare

DENUMIREA PROIECTULUI
Documentatie pentru
autorizarea lucrarilor de
interventie
pentru obiectivul

Reparatii si asfaltare uite
Sat Agarbiciu, Comuna Capusul Mare

Contract nr.:
1494/16.03.2016

Project nr.:
2/2016

PROIECTANT

S.C. DAMAR CONSULT S.R.L.
CLUJ-NAPOCA

Data: Martie 2016

Proiectat	ing. Rodu Cristea	Sef proiect	ing. Oana Podar
Desenat	ing. Rodu Cristea		

Data	Semnatura	Descriere	Data	Semnatura

MODIFICARI

VERIFICATOR TEHNIC

PROFIL LONGITUDINAL
Uite 3

Scara: 1:500 1:500

Cod: P.L. Nr.pl. 01

Dist. Partiale	Dist. cumulate	Cote Proiectate	Cote Existente	Diferente in ax (Metres)	Declivitatii
0.00	0.00	545.893	545.893	+0.00	
5.38	5.38	546.552	546.504	+0.05	
10.43	15.81	547.569			R=210.635 L=20.850
4.19	20.00	547.833	547.703	+0.13	
6.23	26.23	548.071	547.961	+0.11	
13.77	40.00	548.393	548.346	+0.04	
19.92	59.92	548.859	548.800	+0.06	
0.08	60.00	548.861	548.801	+0.06	
19.92	79.92	549.392	549.254	+0.14	
0.08	80.00	549.394	549.254	+0.14	
19.92	99.92	550.054	549.936	+0.11	
1.45	100.00	550.057	549.938	+0.12	
0.08	101.45	550.109	549.990	+0.12	
12.50	113.95	550.609			R=1736.286 L=25.005
6.05	120.00	550.883	550.740	+0.14	
6.45	126.45	551.199	551.038	+0.16	
3.61	130.07	551.382	551.215	+0.16	
9.93	140.00	551.853	551.718	+0.13	
0.07	140.07	551.856	551.718	+0.13	
10.00	150.07	552.263	552.096	+0.16	

Ref: 545.000

km=15.81
L=20.85
df%=12.24
de%2.34
u=9.90
c=25.80
f=10.43
R=211

km=79.92
L=40.00
df%=2.34
de%3.64
u=1.30
c=6.49
f=20.00
R=3083

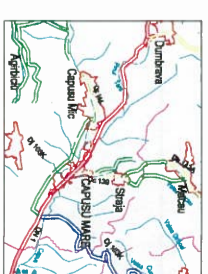
km=113.95
L=25.00
df%=3.64
de%5.08
u=1.44
c=4.50
f=12.50
R=1736

km=140.07
L=20.00
df%=5.08
de%3.74
u=1.34
c=3.35
f=10.00
R=1493

L=12.710

Kilometraj

hm 1



Harta cheie:

BENEFICIAR
Comuna
Capus Mare

DENUMIREA PROIECTULUI
Documentatie pentru
autorizarea lucrarilor de
interventie
pentru obiectivul

Reparatii si asfaltare ulite
Sat Agarbiciu, Comuna Capus Mare

Contract nr.:
1494/16.03.2016

Proiect nr.:
2/2016

PROIECTANT

S.C. DAMAR CONSULT S.R.L.

CIUJ-NAPOCA

Data: Martie 2016


Proiectat	ing. Rodu Cristea	Self proiect	ing. Oana Podar
Desenat	ing. Rodu Cristea		

Data	Semnatur	Descriere	Data	Semnatur
		MODIFICARI		
		VERIFICATOR TEHNIC		

PROFIL LONGITUDINAL
Dita 3

Scara: 1:50; 1:500

Cod: P.L. Nr.pl. 02



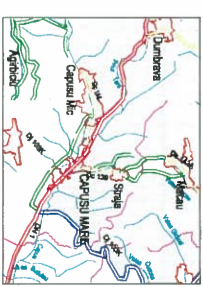
km=167.84
L=10.00
di%=3.74
de%7.15
u=3.42
c=4.27
f=5.00
R=293

km=180.71
L=10.00
di%=7.15
de%2.05
u=5.10
c=6.38
f=5.00
R=196

km=197.05
L=15.00
di%=2.05
de%5.22
u=3.17
c=5.95
f=7.50
R=473

km=231.48
L=15.00
di%=5.22
de%3.10
u=2.12
c=3.98
f=7.50
R=707

km=250.31
L=10.00
di%=3.10
de%5.84
u=2.74
c=3.42
f=5.00
R=365



Harta cheie:

BENEFICIAR
Comuna
Capus Mare

DENUMIREA PROIECTULUI
Documentatie pentru
autorizarea lucrarilor de
interventie
pentru obiectivul

Reparatii si asfaltare uite
Sat Agarbiciu, Comuna Capus Mare

Contract nr.:
1494/16.03.2016

Proiect nr.:
2/2016

PROIECTANT
S.C. DAMAR CONSULT S.R.L.
CLUJ-NAPOCA

Data: Martie 2016


Proiectat	Sef proiect
ing. Rodu Cristea	ing. Oana Podar
Desenat	
ing. Rodu Cristea	

Data	Semnatura	Descriere	Data	Semnatura
		MODIFICARI		
		VERIFICATOR TEHNIC		
		APROBAT		

PROFIL LONGITUDINAL
Dita 4

Scara: 1:50; 1:500

Cod: P.L. Nr.pl. 01



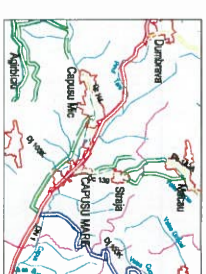
km=27.52
L=30.00
di%=2.74
de%6.17
u=3.43
c=12.88
f=15.00
R=874

km=60.01
L=15.00
di%=6.17
de%7.75
u=1.58
c=2.96
f=7.50
R=951

km=82.92
L=20.00
di%=7.75
de%3.95
u=3.80
c=9.50
f=10.00
R=526

km=105.46
L=15.00
di%=3.95
de%1.69
u=2.26
c=4.24
f=7.50
R=664

km=138.45
L=20.00
di%=1.69
de%11.88
u=10.19
c=25.48
f=10.00
R=196



Harta cheie:

BENEFICIAR
Comuna
Capusul Mare

DENUMIREA PROIECTULUI
Documentatie pentru
autorizarea lucrarilor de
Interventie
pentru obiectivul

Reparatii si asfaltare ulite
Sat Agarbicu, Comuna Capusul Mare

Contract nr.:
1494/16.03.2016

Proiect nr.:
2/2016

PROIECTANT
S.C. DAMAR CONSULT S.R.L.
CLUJ-NAPOCA

Data: Martie 2016

Proiectat	ing. Rodu Cristea	Sef proiect	ing. Oana Podar
Desenat	ing. Rodu Cristea		

Data	Semnatura	Descriere	Data	Semnatura


MODIFICARI

VERIFICATOR TEHNIC

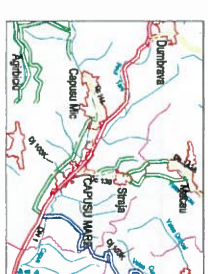
PROFIL LONGITUDINAL
Uita 4

Scara: 1:50, 1:500

Cod: P.L. Nr.pl. 1/2



hm 2



Harta cheie:

BENEFICIAR
Comuna
Capus Mare

DENUMIREA PROIECTULUI
Documentatie pentru
autorizarea lucrarilor de
interventie
pentru obiectivul

Reparatii si asfaltare uite
Sat Agarbiciu, Comuna Capus Mare

Contract nr.:
1494/16.03.2016

Proiect nr.:
2/2016

PROIECTANT

S.C. DAMAR CONSULT S.R.L.

CIUJ-NAPOCA

Data: Martie 2016

Proiectat	ing. Rodu Cristea	Sei proiect	ing. Oana Podar
Desenat	ing. Rodu Cristea		

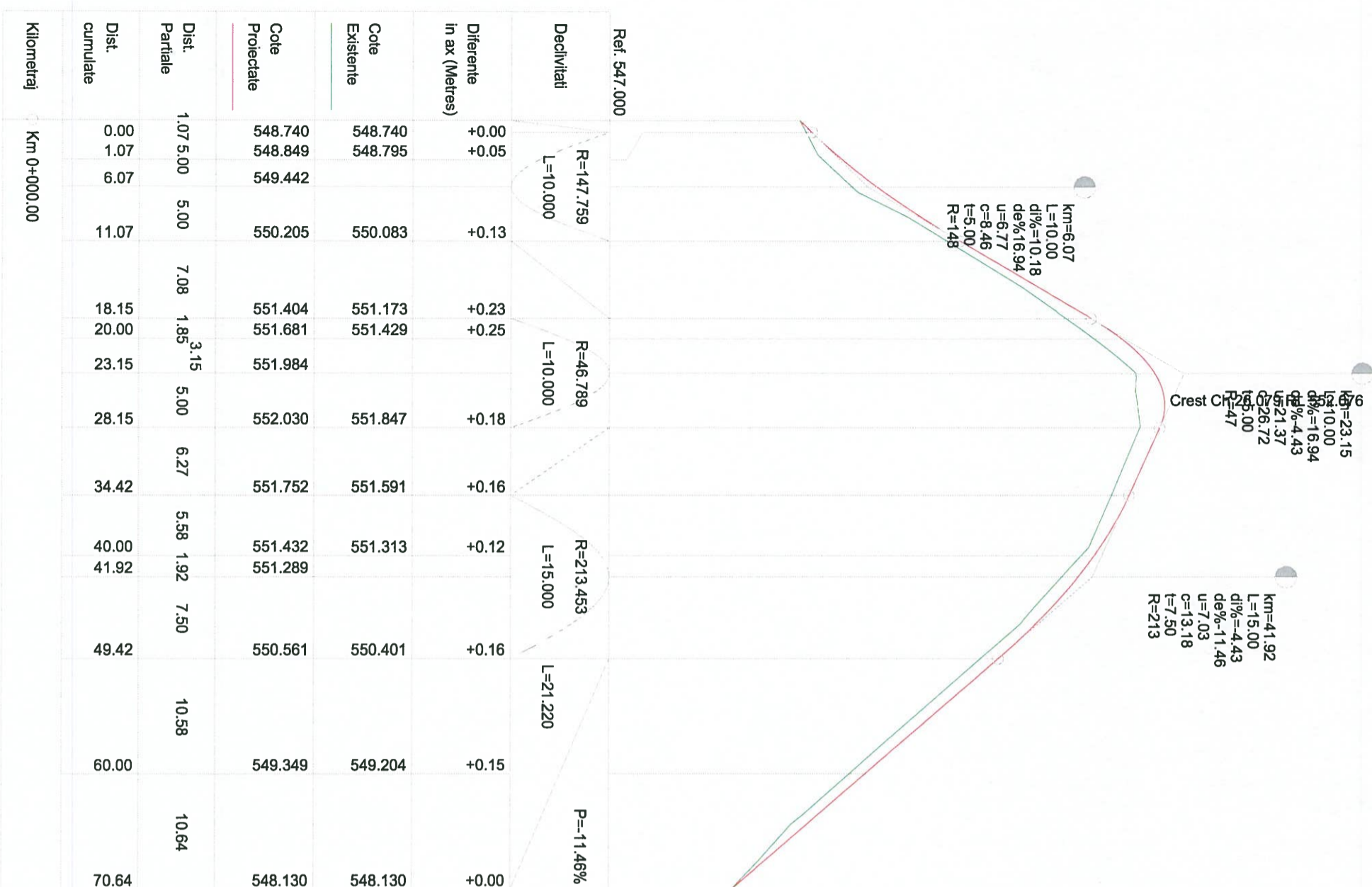


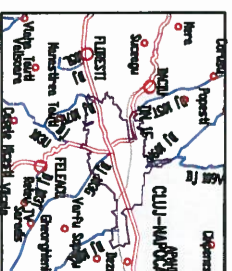
Data	Semnatur	Descriere	Data	Semnatur
		MODIFICARI		
		VERIFICATOR TEHNIC		
		APROBAT		

PROFIL LONGITUDINAL
Dita

Scara: 1:50; 1:500

Cod: P.L. Nr.pl. 01





Harta cheie:

BENEFICIAR
Comuna
Capusul Mare

PROFIL TRANSVERSAL TIP 1 CAROSABIL



Sistem rutier carosabil
6 cm BA 16
15 cm piatra sparta

Se aplica pe tronsoanele:
- km 0+000 - km 0+990 - Ulita 1
- km 1+250 - km 2+143.936 - Ulita 1

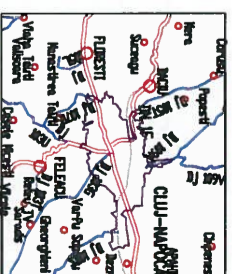
PROFIL TRANSVERSAL TIP 2 CAROSABIL



Sistem rutier carosabil
6 cm BA 16
15 cm piatra sparta

Se aplica pe tronsoanele:
- km 0+990 - km 1+250 - Ulita 1

<p>DENUMIREA PROIECTULUI Documentatie pentru autorizarea lucrarilor de interventie pentru obiectivul Reparatii si asfaltare uite Sat Agarbiciu, Comuna Capusul Mare</p>			
<p>Contract nr.: 1494/16.03.2016</p>			
<p>Proiect nr.: 2/2016</p>			
<p>PROIECTANT S.C. DAMAR CONSULT S.R.L. CLUJ-NAPOCA</p>			
<p>Data: Martie 2016</p>			
Proiectat	Ing. Radu Cristea	Sef proiect	Ing. Oana Podan
Desenat	Ing. Radu Cristea		
<p>Data semnare</p>		<p>Data semnare</p>	
<p>MODIFICARI</p>		<p>APROBAT</p>	
<p>VERIFICATOR TEHNIC Data</p>			
<p>PROFIL TRANSVERSAL TIP</p>			
<p>Scara: 1:50</p>			
<p>Cod: P.T.T.</p>		<p>Nr.pl. 01</p>	



Harta cheie:

BENEFICIAR
Comuna
Capusul Mare

DENUMIREA PROIECTULUI
Documentație pentru
autorizarea lucrărilor de
intervenție
pentru obiectivul

Reparații și asfaltare uitate
Sat Agarbiciu, Comuna Capusul Mare

Contract nr.:
1494/16.03.2016

Proiect nr.:
2/2016

PROIECTANT
S.C. DAMAR CONSULT S.R.L.
CLUJ-NAPOCA

Data: Martie 2016

Proiectat	Ing. Radu Cristea	Seif proiect	Ing. Oana Podar
Desenat	Ing. Radu Cristea		



Data	semnatura	Descriere	Data	semnatura
		MODIFICARI		
		VERIFICATOR TEHNIC		

PROFILE TRANSVERSALE TPP

Scara: 1:50

Cod: P.T.T. Nr.pl. 02

PROFIL TRANSVERSAL TIP 3



Sistem rutier carosabil
6 cm BA 16
15 cm piatra sparta

Acostament
completare
10 cm piatra sparta

Se aplica pe tronsoanele:
- km 0+253 - km 0+382.133 - Uita 2
- km 0+025 - km 0+070.640 - Uita 5

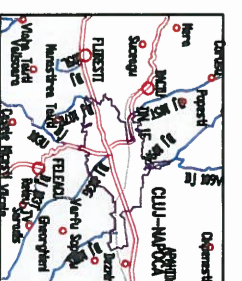
PROFIL TRANSVERSAL TIP 4



Sistem rutier carosabil
6 cm BA 16
15 cm piatra sparta

Acostament
completare
10 cm piatra sparta

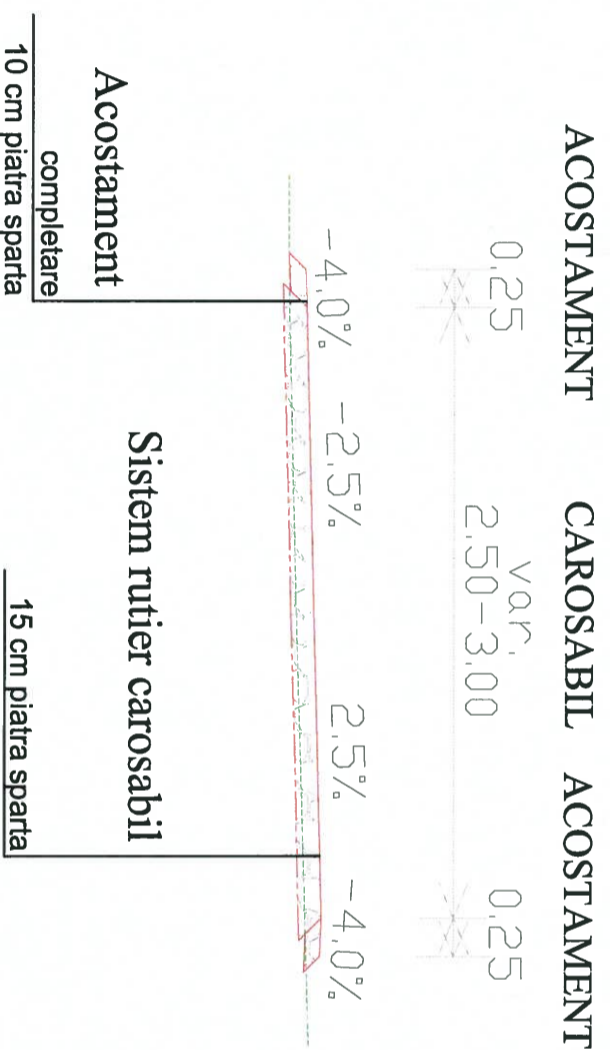
Se aplica pe tronsoanele:
- km 0+000 - km 0+253 - Uita 2
- km 0+000 - km 0+010 - Uita 3
- km 0+000 - km 0+270.408 - Uita 4
- km 0+000 - km 0+025 - Uita 5



Harta cheie:

BENEFICIAR
Comuna
Capusul Mare

PROFIL TRANSVERSAL TIP 5



Se aplica pe tronsoanele:
- km 0+010 - km 0+276.965 - Uita 3

DENUMIREA PROIECTULUI
Documentatie pentru
autorizarea lucrarilor de
interventie
pentru obiectivul

Reparatii si asfaltare uite

Bat Agarbiciu, Comuna Capusul Mare

Contract nr.:
1494/16.03.2016

Proiect nr.:
2/2016

PROIECTANT

S.C. DAMAR CONSULT S.R.L.
CLUJ-NAPOCA

Data: Martie 2016

Proiectat ing. Radu Cristea	Seif proiect ing. Oana Podar
Desenat ing. Radu Cristea	



Data semnatare	Descriere	Data semnatura
	MODIFICARI	APROBAT
	VERIFICATOR TEHNIC	Data

PROFIL TRANSVERSAL TIP

Scara: 1:50

Cod: P.T.T. Nr.pl. 03